



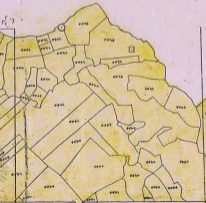
This map was made under the authority of Government in the year 1960-61.

Pradyumn
Settlement Officer,
Shyambur

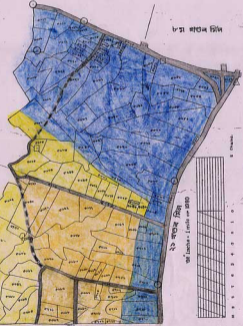
১ম পল্লভ মিল



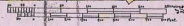
৩য় পল্লভ মিল



৮ম পল্লভ মিল



১০০' ইঞ্চি - 1 inch = 100'



১০০' ইঞ্চি

Issued by the Survey of India
Production & Printing Station No. 1
4-345-2-4-11

১৯৬০-৬১ সালে প্রস্তুতকৃত
শেখারহাট টাউন প্ল্যানিং কমিশন
শেখারহাট জিলা শিল্পায়ন
শেখারহাট
১৯৬০-৬১