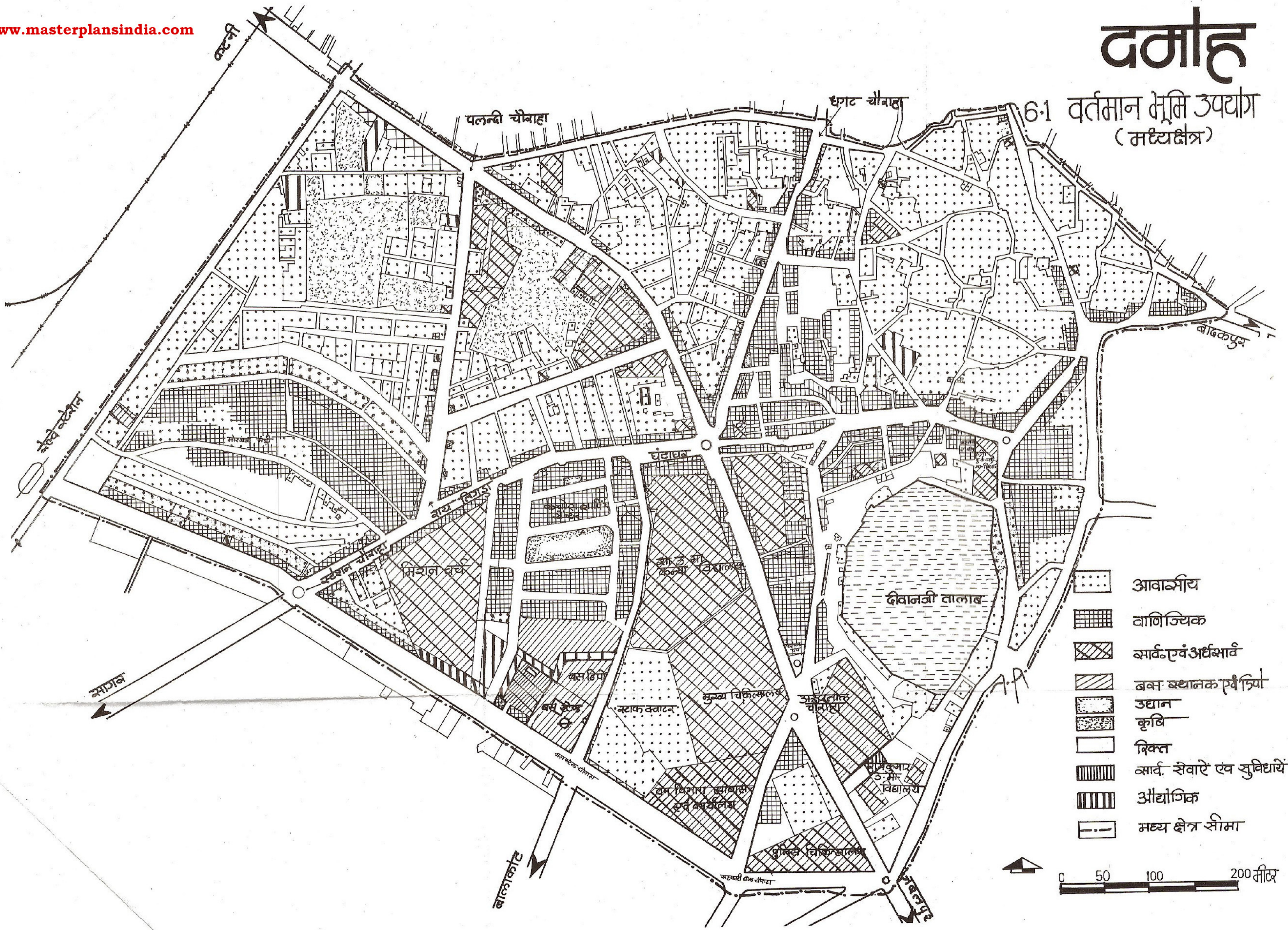












दवाहा

6.1 वर्तमान भूमि उपयोग (मध्यक्षेत्र)



-  आवासीय
-  वाणिज्यिक
-  सार्वजनिक एवं अर्धसार्वजनिक
-  बस स्थानक एवं डिपो
-  उद्यान
-  कृषि
-  रिक्त
-  सार्व. सेवाएं एवं सुविधाएं
-  औद्योगिक
-  मध्य क्षेत्र सीमा

