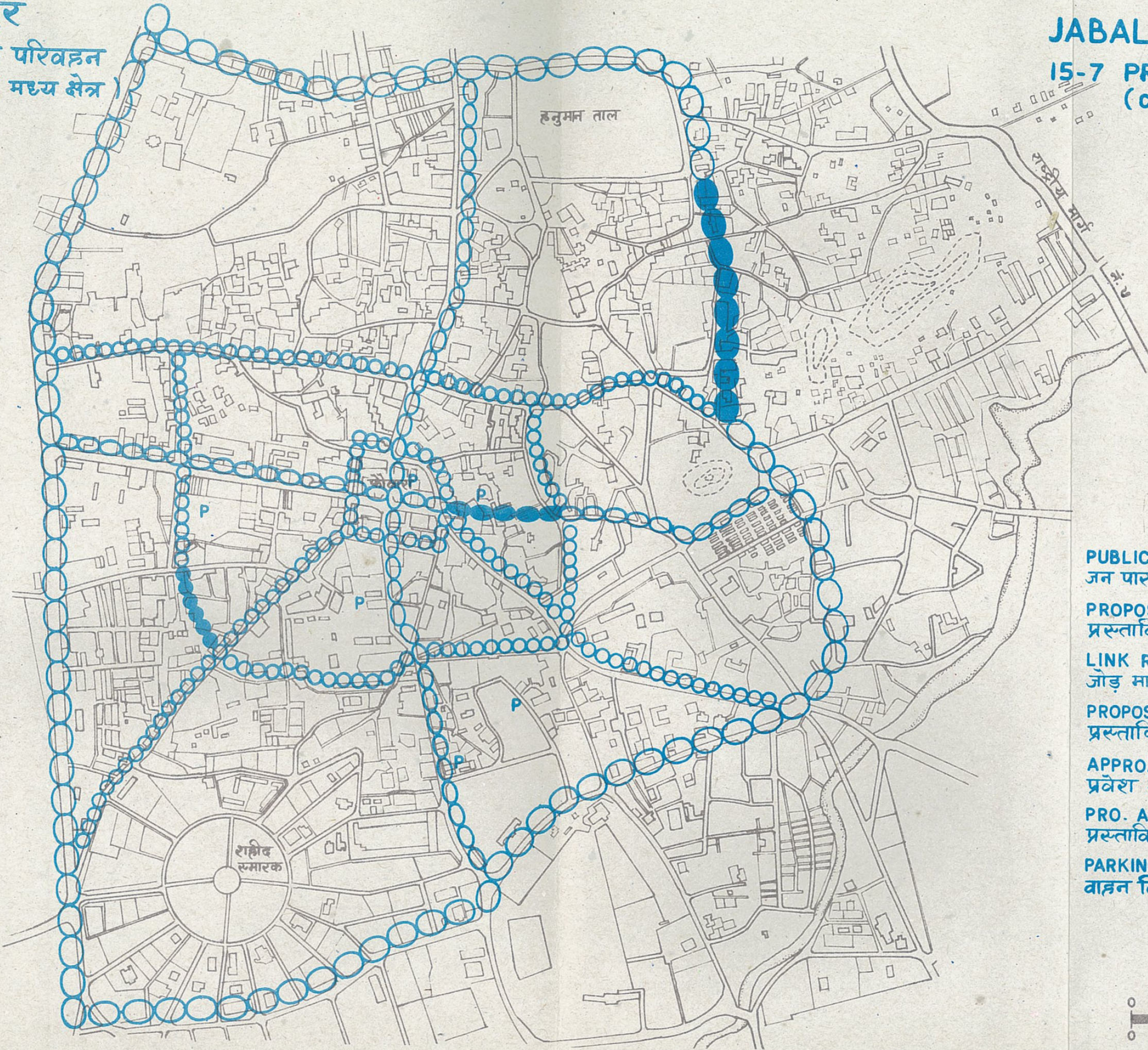








# जबलपुर

प्रस्तावित परिवहन  
मानचित्र ( मध्य क्षेत्र )

# JABALPUR

## 15-7 PROPOSED CIRCULATION PLAN (CENTRAL AREA)



- PUBLIC TRANSIT ROUTE  
जन पारनयन मार्ग 
- PROPOSED ROAD  
प्रस्तावित मार्ग 
- LINK ROAD  
जोड़ मार्ग 
- PROPOSED LINK ROAD  
प्रस्तावित जोड़ मार्ग 
- APPROACH ROAD  
प्रवेश मार्ग 
- PRO. APPROACH ROAD  
प्रस्तावित प्रवेश मार्ग 
- PARKING  
वाहन विराम स्थल 