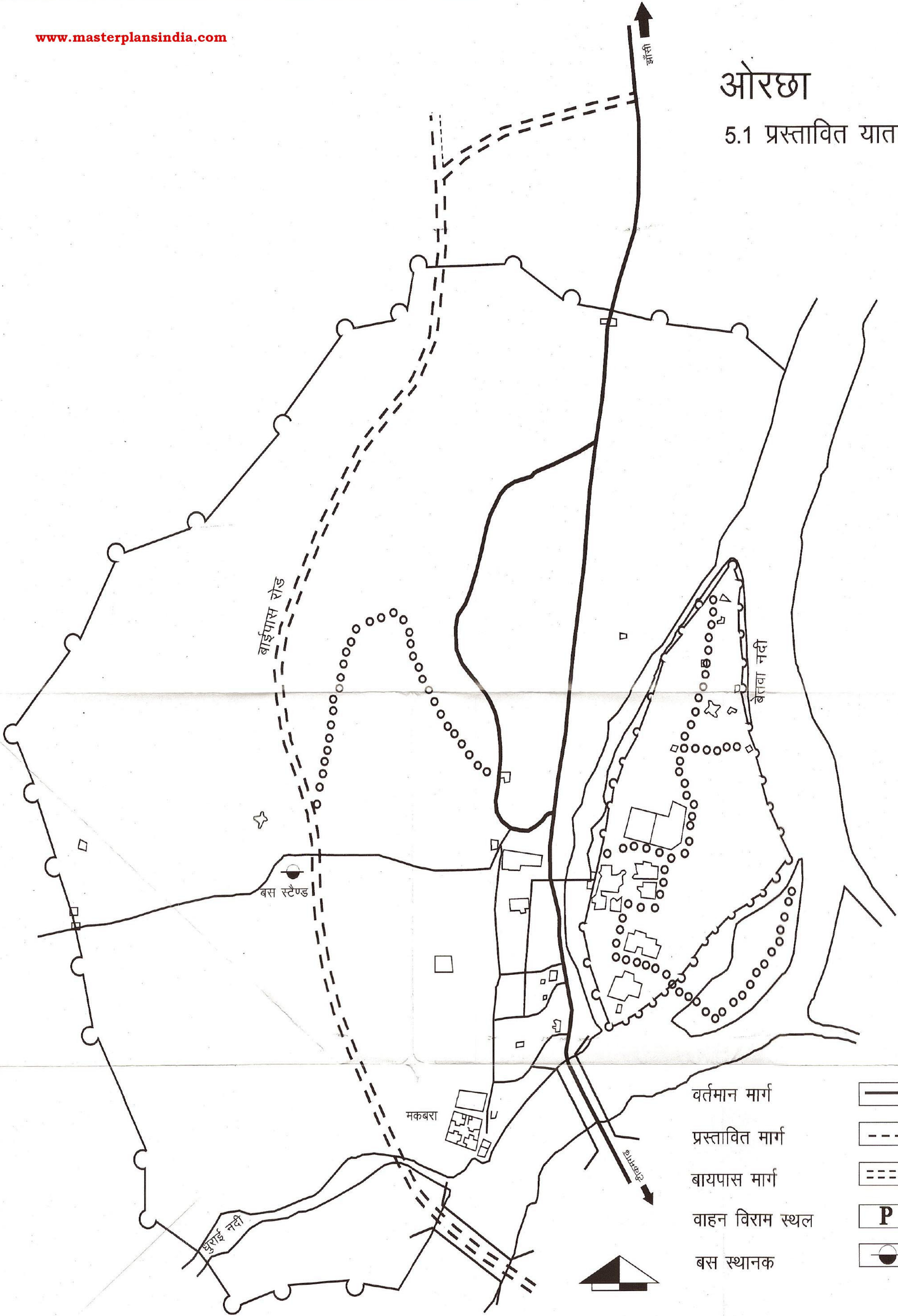






# ओरछा

## 5.1 प्रस्तावित यातायात संरचना



- वर्तमान मार्ग 
- प्रस्तावित मार्ग 
- बायपास मार्ग 
- वाहन विराम स्थल 
- बस स्थानक 