





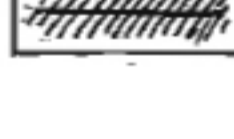
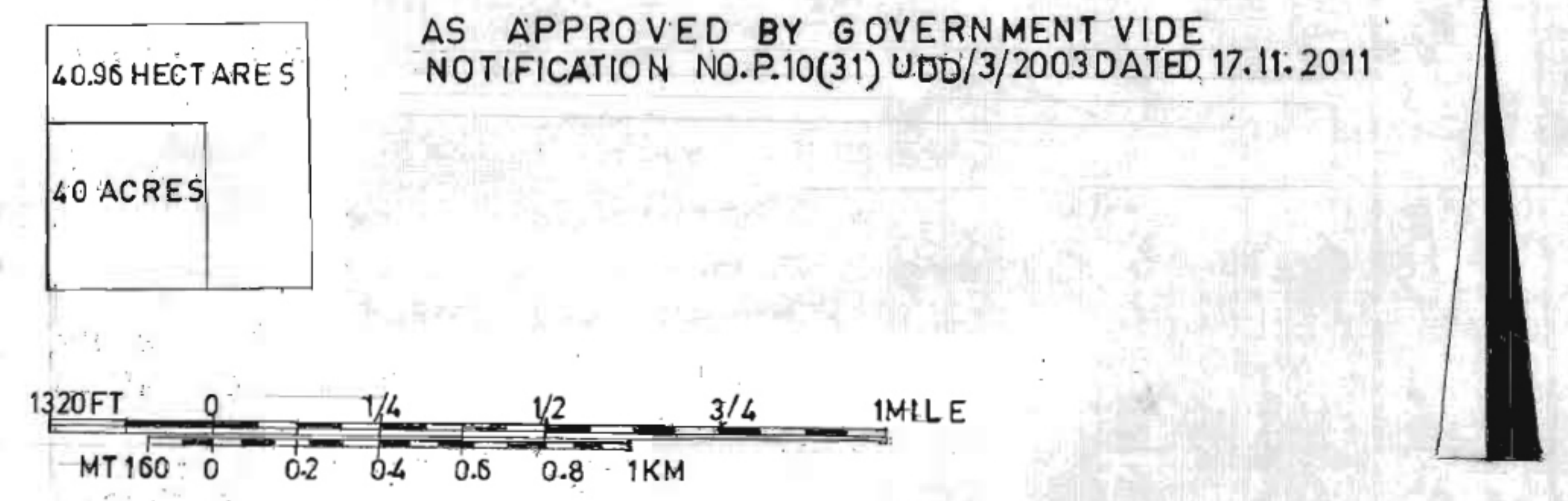


## छबड़ा

URBAN नगरीय AREA क्षेत्र 2023 2023

-  VILLAGE BOUNDARY  
ग्राम सीमा
-  MUNICIPAL BOUNDARY  
नगर पालिका सीमा
-  EXISTING URBANISED AREA 2006  
विद्यमान नगरीकृत क्षेत्र 2006
-  TENTATIVE URBANISABLE AREA 2023  
सम्भावित नगरीकरण योग्य क्षेत्र 2023
-  PERIPHERY CONTROL BELT  
परिधी नियन्त्रण पट्टी
-  PROPOSED URBAN AREA LIMIT 2023 U/S 3 (1) OF U.I. ACT 1959  
नगर सुधार अधिनियम 1959 की धारा 3(1) के अन्तर्गत प्रस्तावित नगरीय क्षेत्र सीमा 2023
-  PLANNING ZONES  
योजना उप क्षेत्र
- A OLD TOWN AND SOUTH & S.EAST OF SH 51 (BARAN DHARNAWADA ROAD) ZONE  
पुराना शहर एवं राज्य राजमार्ग संख्या-51 (बारन धरनावदा सड़क) के दक्षिण एवं दक्षिण पूर्व की योजना क्षेत्र
- B NORTH AND NORTH WEST OF SH 51 ZONE  
उत्तर राजमार्ग संख्या 51 (बारन धरनावदा सड़क) के उत्तर व उत्तर पश्चिम का योजना क्षेत्र
- C PERIPHERY CONTROL BELT ZONE  
परिधी नियन्त्रण क्षेत्र

AS APPROVED BY GOVERNMENT VIDE NOTIFICATION NO.P.10(31) UDD/3/2003 DATED 17.11.2011



(V.K. DALELA)  
SENIOR TOWN PLANNER  
KOTA ZONE-KOTA

(R.P. SHARMA)  
ADDL. CHIEF TOWN PLANNER  
(M.R.) RAJASTHAN JAIPUR