

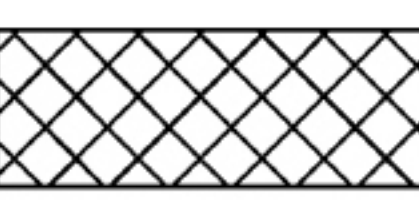



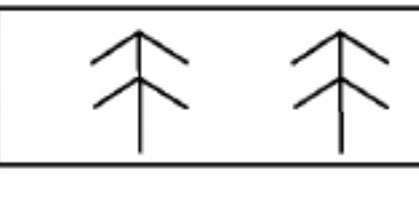
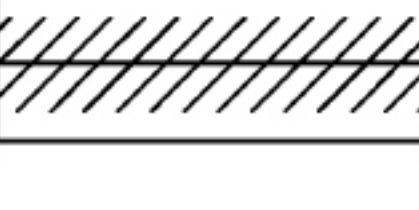



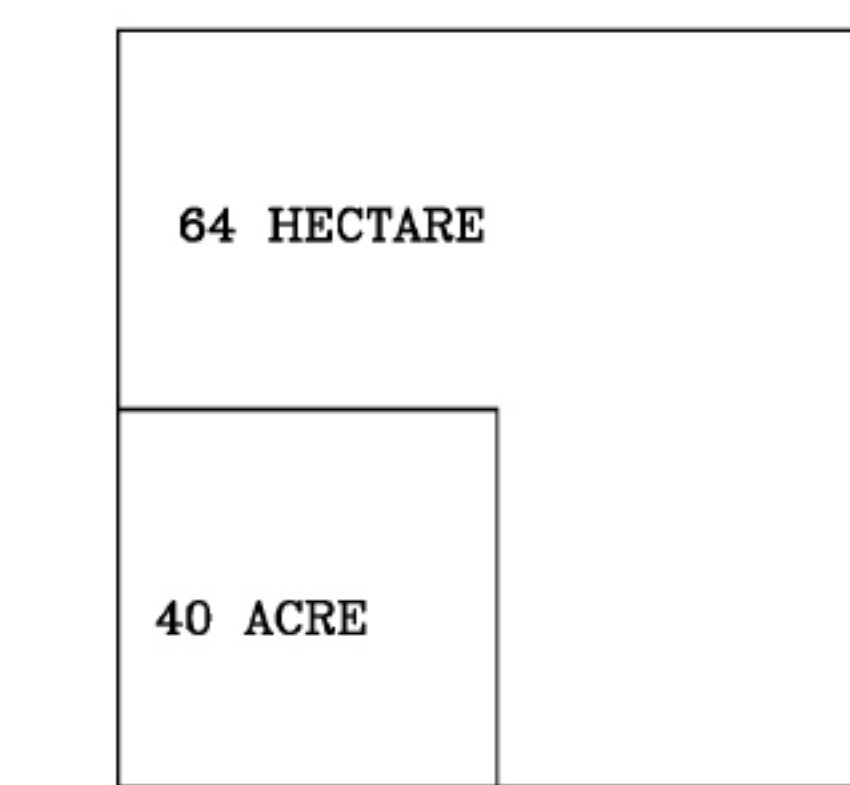
# MANGROL मांगरोल

URBAN AREA 2031  
नगरीय क्षेत्र 2031

-  VILLAGE BOUNDARY  
ग्राम सीमा
-  MUNICIPAL BOUNDARY  
नगरपालिका सीमा
-  URBANISED AREA- 2010  
नगरीकृत क्षेत्र 2010
-  URBANISABLE AREA 2031  
नगरीयकरण योग्य क्षेत्र 2031
-  PERIPHERAL CONTROL BELT  
परिधि नियंत्रण पट्टी
-  NOTIFIED URBAN AREA LIMIT  
U/S 3 (1) OF U I ACT 1959  
नगर सुधार अधिनियम 1959 की धारा 3 (1) के  
अन्तर्गत अधिसूचित नगरीय क्षेत्र सीमा
-  PLANTATION  
वृक्षारोपण
-  PLANNING ZONE  
योजना क्षेत्र
- अ EAST OF BANGANGA ZONE  
बाणगंगा पूर्वी योजना क्षेत्र
- ब WEST OF BANGANGA ZONE  
बाणगंगा पश्चिमी योजना क्षेत्र
- स PERIPHERAL CONTROL BELT ZONE  
परिधि नियंत्रण पट्टी



AS APPROVED BY GOVERNMENT VIDE NOTIFICATION  
NO.P.10(107) UDD /3/2010 DATED :- 19.10.2011



Scale 1:50,000

Author: Masterplan India

(श्री. गुणो)  
सहायक नगर नियोजक  
कोटा जैन कोटा

(श्री. के. प्रदीप)  
वरिष्ठ नगर नियोजक  
कोटा जैन कोटा