





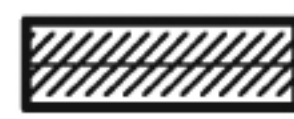


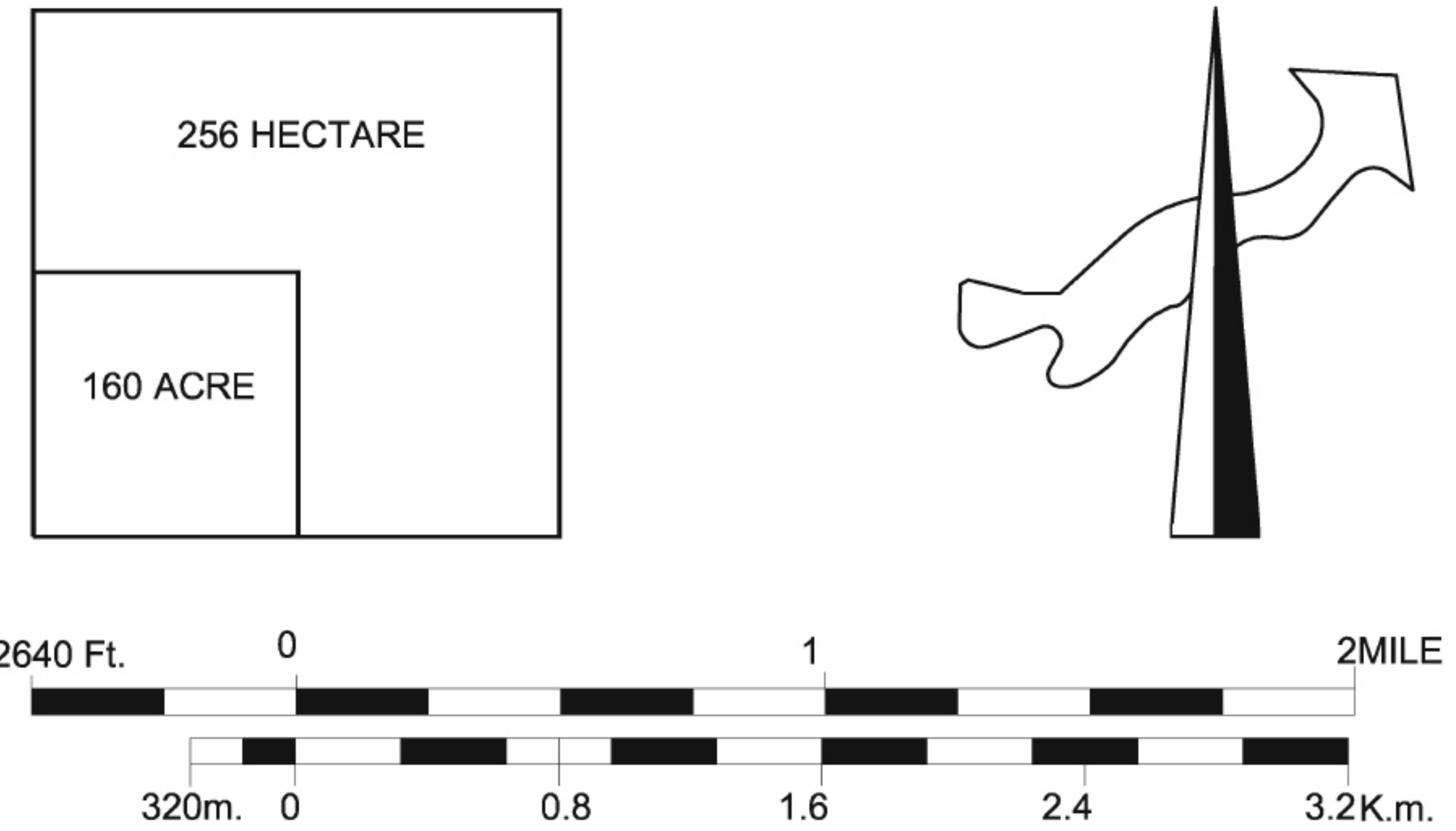
# KAMAN

## कामां

URBAN AREA 2031  
नगरीय क्षेत्र २०३१

-  VILLAGE BOUNDARY  
ग्राम सीमा
-  MUNICIPAL BOUNDARY  
नगरपालिका सीमा
-  EXISTING URBANISED AREA 2010  
विद्यमान नगरीयकृत क्षेत्र, 2010
-  URBANISABLE AREA 2031  
नगरीयकरण योग्य क्षेत्र - 2031
-  PERIPHERAL CONTROL BELT  
परिधि नियन्त्रण पट्टी
-  URBAN AREA LIMIT NOTIFIED  
U/S 3 (1) OF U.I. ACT 1959  
नगर सुधार अधिनियम १९५९ की धारा 3(1) के अन्तर्गत अधिसूचित नगरीय क्षेत्र सीमा

-  PLANNING ZONES  
योजना क्षेत्र
- अ** OLD CITY PLANNING ZONE  
पुराना शहर योजना क्षेत्र
- ब** NORTHERN PLANNING ZONE  
उत्तरी योजना क्षेत्र
- स** EASTERN PLANNING ZONE  
पूर्वी योजना क्षेत्र
- द** PERIPHERAL CONTROL BELT  
PLANNING ZONE  
परिधि नियन्त्रण पट्टी योजना क्षेत्र



CONSULTANT AVAS VIKAS LIMITED, JAIPUR	SUB-CONSULTANT SHRISTI URBAN INFRASTRUCTURE DEVELOPMENT LTD.
( Raviraj Verma ) ASSISTANT TOWN PLANNER BHARATPUR REGION, BHARATPUR	( R. K. Tulara ) DEPUTY TOWN PLANNER BHARATPUR REGION, BHARATPUR
	( Pradeep Kapoor ) SENIOR TOWN PLANNER JAIPUR ZONE, JAIPUR

