

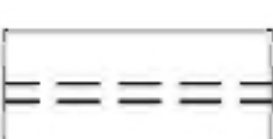





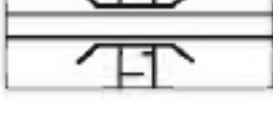
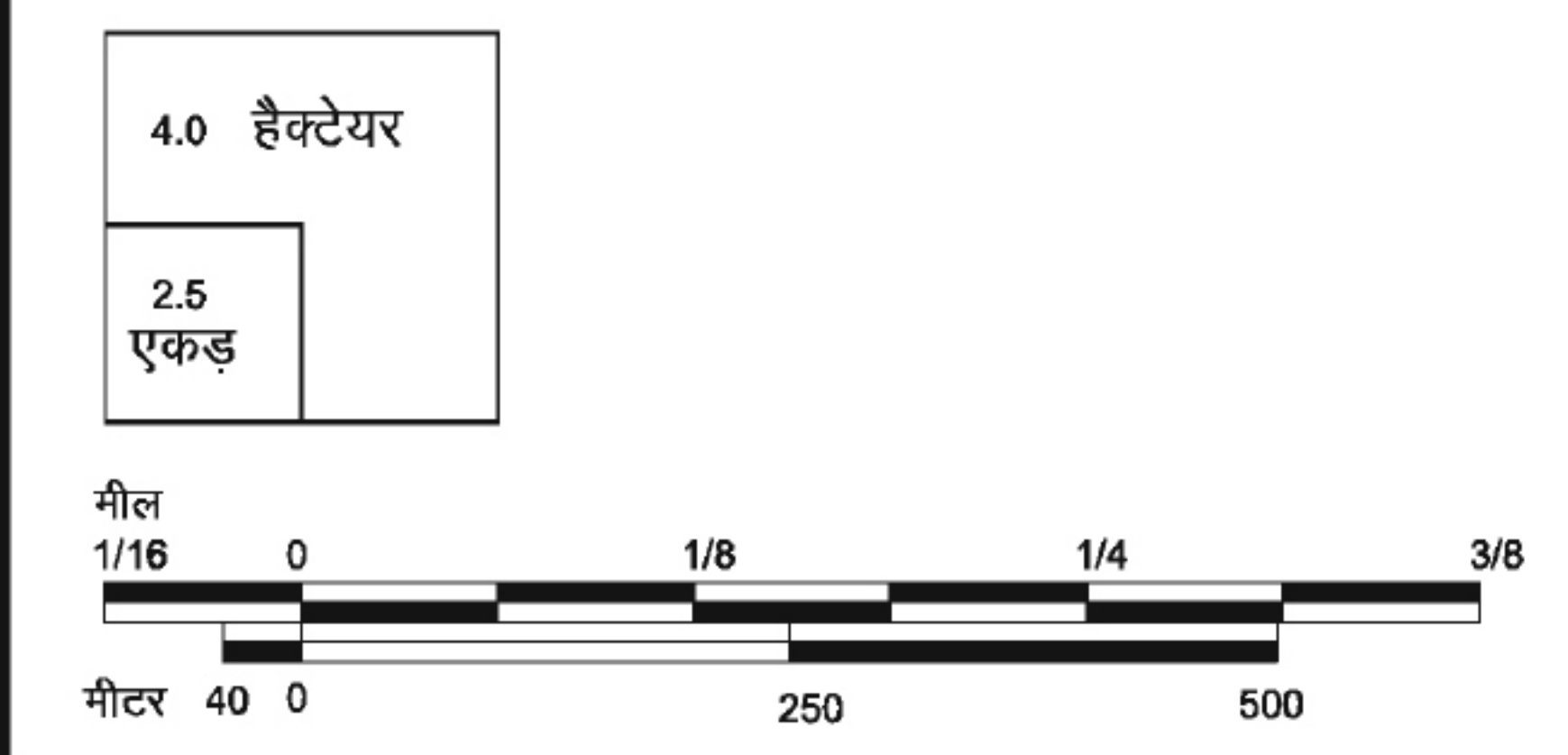
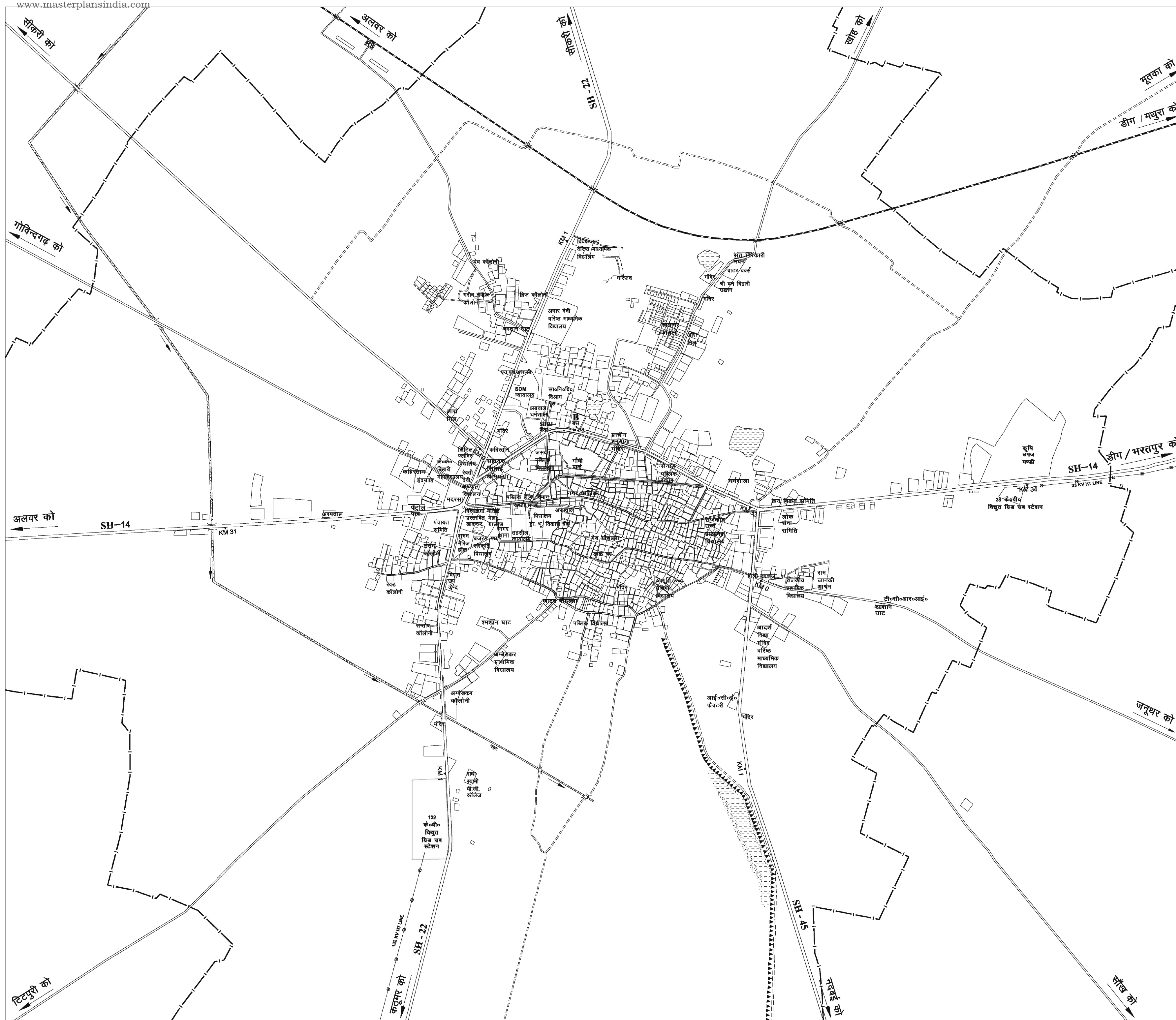





NAGAR नगर

TOWN MAP - 2011
नगर मानचित्र - 2011

-  **SH** STATE HIGHWAY
राज्य राजमार्ग
-  **MAJOR ROAD**
मुख्य सड़क
-  **KATCHA RASTA**
कच्चा रास्ता
-  **B** BUS STAND
बस अड्डा
-  **RS** BROAD GAUGE RAILWAY LINE & RAILWAY STATION
बड़ी रेलवे लाईन एवं रेलवे स्टेशन
-  **MUNICIPAL LIMIT**
नगरपालिका सीमा
-  **HIGH TENSION POWER LINE**
उच्च क्षमता विद्युत लाईन
-  **CULVERT**
कलवर्ट
-  **WATER BODIES**
नदी, नाले एवं तालाब



<p>CONSULTANT</p> <p>AVAS VIKAS LIMITED 4-SA-24, JAWAHAR NAGAR, JAIPUR, RAJASTHAN</p>	<p>SUB CONSULTANT</p> <p>NF INFRATECH SERVICE PVT. LTD. N-14, LG FLOOR, MALVIYA NAGAR, NEW DELHI - 110 017</p>	
<p> रवि राय वर्मा सहायक नगर निवाजक, भरतपुर क्षेत्र, भरतपुर</p>	<p> आर के तुलारा उप नगर निवाजक, भरतपुर क्षेत्र, भरतपुर</p>	<p> प्रदीप कपूर वरिष्ठ नगर निवाजक, भरतपुर क्षेत्र, भरतपुर</p>