





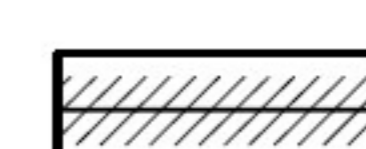



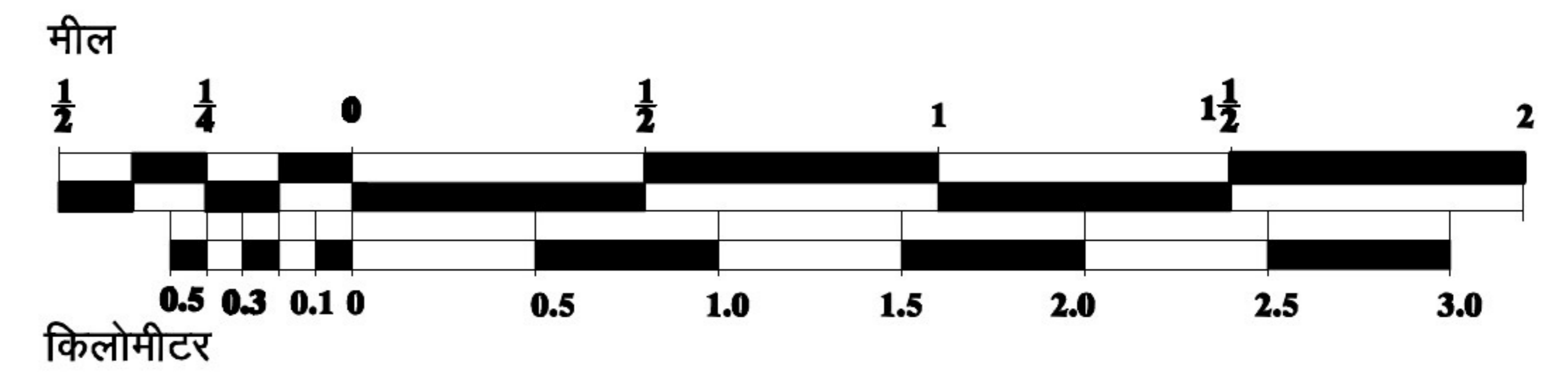


A S I N D

आसीन्द

URBAN AREA 2031 (REVISED DRAFT)
 नगरीय क्षेत्र 2031 (संशोधित प्रारूप)

-  **VILLAGE BOUNDARY**
ग्राम सीमा
-  **MUNICIPAL LIMITS**
नगरपालिका सीमा
-  **URBANISED AREA- 2010**
नगरीकृत क्षेत्र 2010
-  **URBANISABLE AREA 2031**
नगरीकरण योग्य क्षेत्र 2031
-  **PERIPHERAL CONTROL BELT**
परिधि नियंत्रण पट्टी
-  **NOTIFIED URBAN AREA LIMIT**
U/S 3 (1) OF U I ACT 1959
नगर सुधार अधिनियम 1959 की धारा के अन्तर्गत अधिसूचित नगरीय क्षेत्र
-  **PLANNING ZONE BOUNDARY**
योजना क्षेत्र सीमा
- अ** **OLD TOWN PLANNING ZONE**
पुराना शहर योजना क्षेत्र
- ब** **SAWAI BHOJ PLANNING ZONE**
सवाईभोज योजना क्षेत्र
- स** **PERIPHERAL CONTROL BELT**
परिधि नियंत्रण पट्टी



Client : AVAS VEKAS LIMITED	Consultant : amb consultants
-Sd- (PAWAN PAL DAGA) DISTRICT TOWN PLANNER BHILWARA, AJMER ZONE	-Sd- (S.G.CHITTORIA) SENIOR TOWN PLANNER AJMER ZONE, AJMER