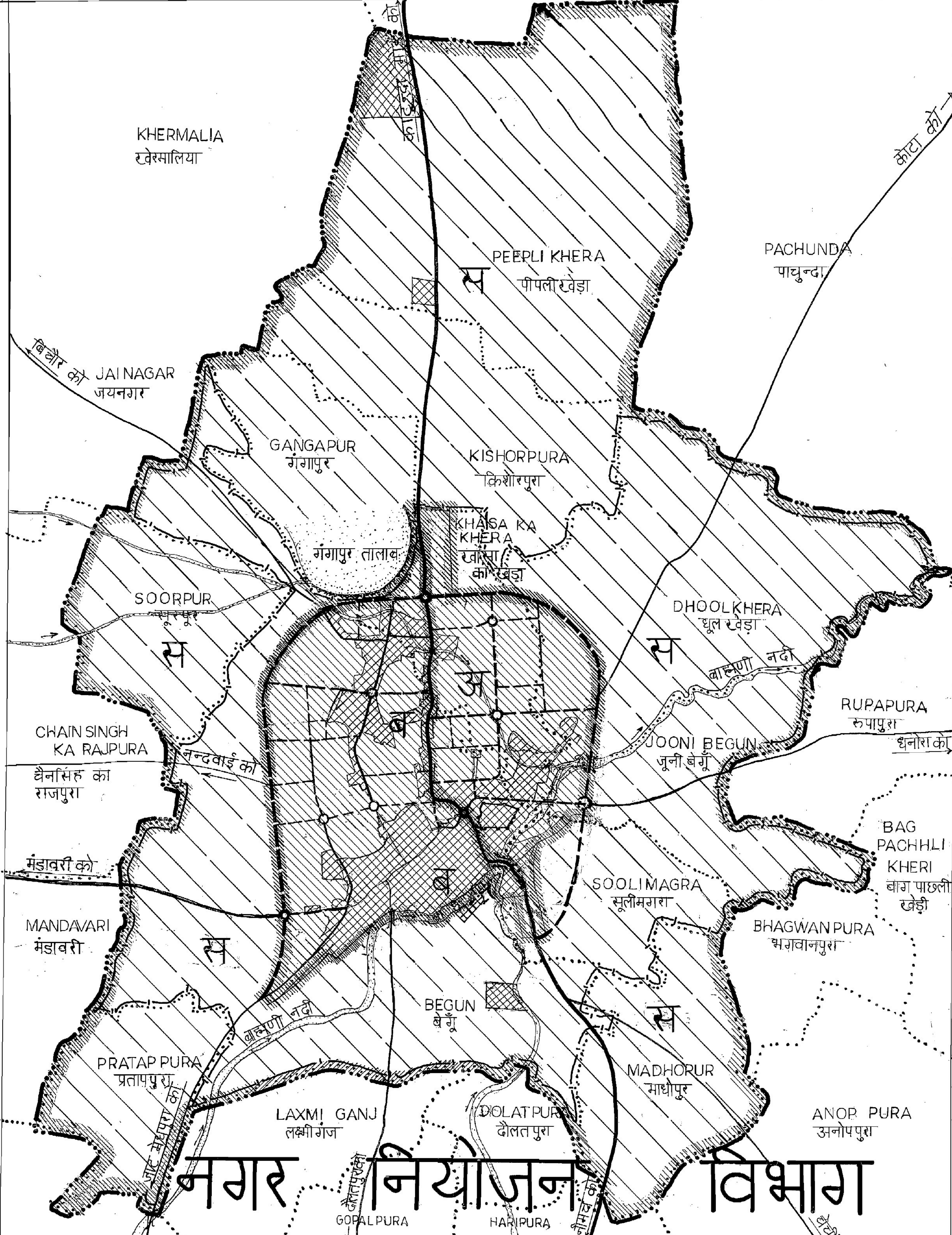

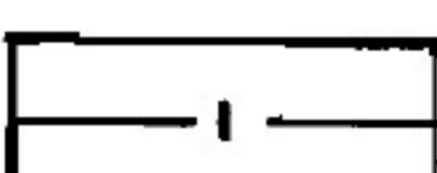



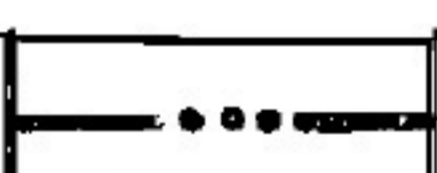



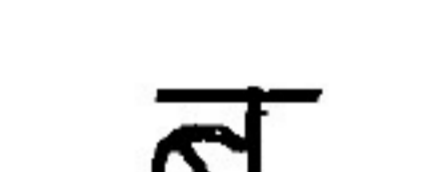


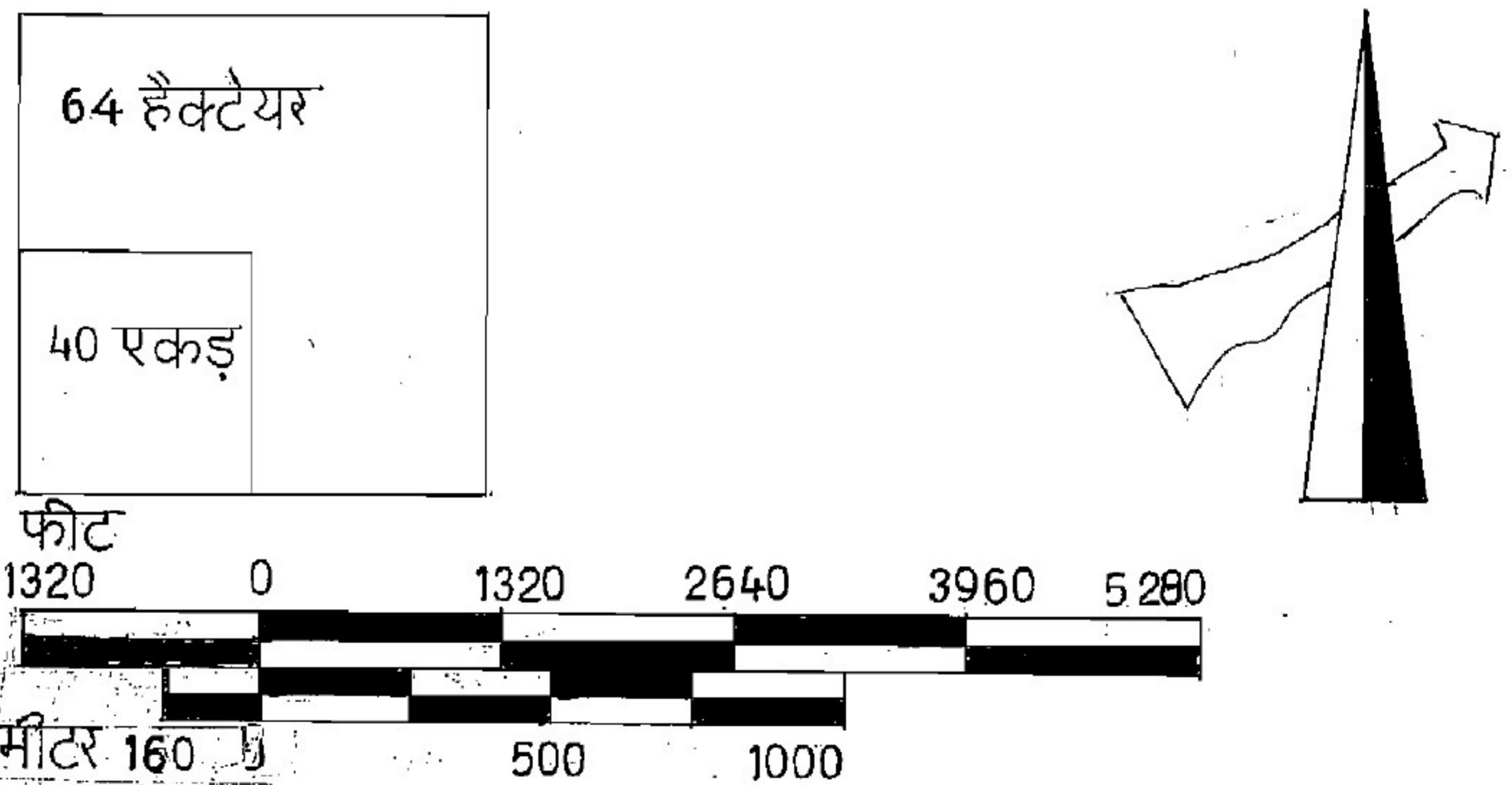
# BEGUN

## बेगुं

### URBAN AREA 2033 नगरीय क्षेत्र 2033



-  VILLAGE BOUNDARY  
ग्राम सीमा
-  MUNICIPAL BOUNDARY  
नगर पालिका सीमा
-  EXISTING DEVELOPED AREA 2006  
विद्यमान विकसित क्षेत्र 2006
-  URBANISABLE AREA 2026  
नगरीयकरण योग्य क्षेत्र 2026
-  PERIPHERAL CONTROL BELT  
परिधि नियन्त्रण पट्टी
-  NOTIFIED URBAN AREA LIMIT  
अधिसूचित नगरीय क्षेत्र
-  PLANNING ZONE  
योजना क्षेत्र
-  FORT PLANNING ZONE  
किला योजना क्षेत्र
-  S.D.O. OFFICE PLANNING ZONE  
उपरवण्ड कार्यालय योजना क्षेत्र
-  PERIPHERY CONTROL BELT PLANNING ZONE  
परिधि नियंत्रण पट्टी योजना क्षेत्र



अरुण चतुर्वेदी  
उप-नगर नियोजक  
उदयपुर जिला, उदयपुर

एच.एस.संघती  
वरिष्ठ नगर नियोजक  
उदयपुर जिला, उदयपुर

एन.के. खरे  
अति-मुरब्ब नगर नियोजक  
राजस्थान, जयपुर

# नगर नियोजन विभाग राजस्थान