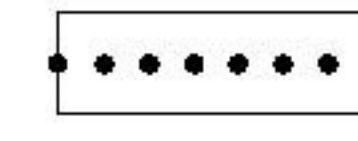
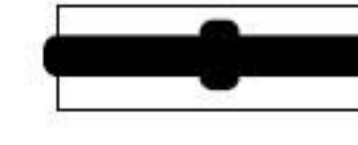




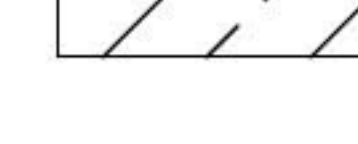




CHURU

चूरु

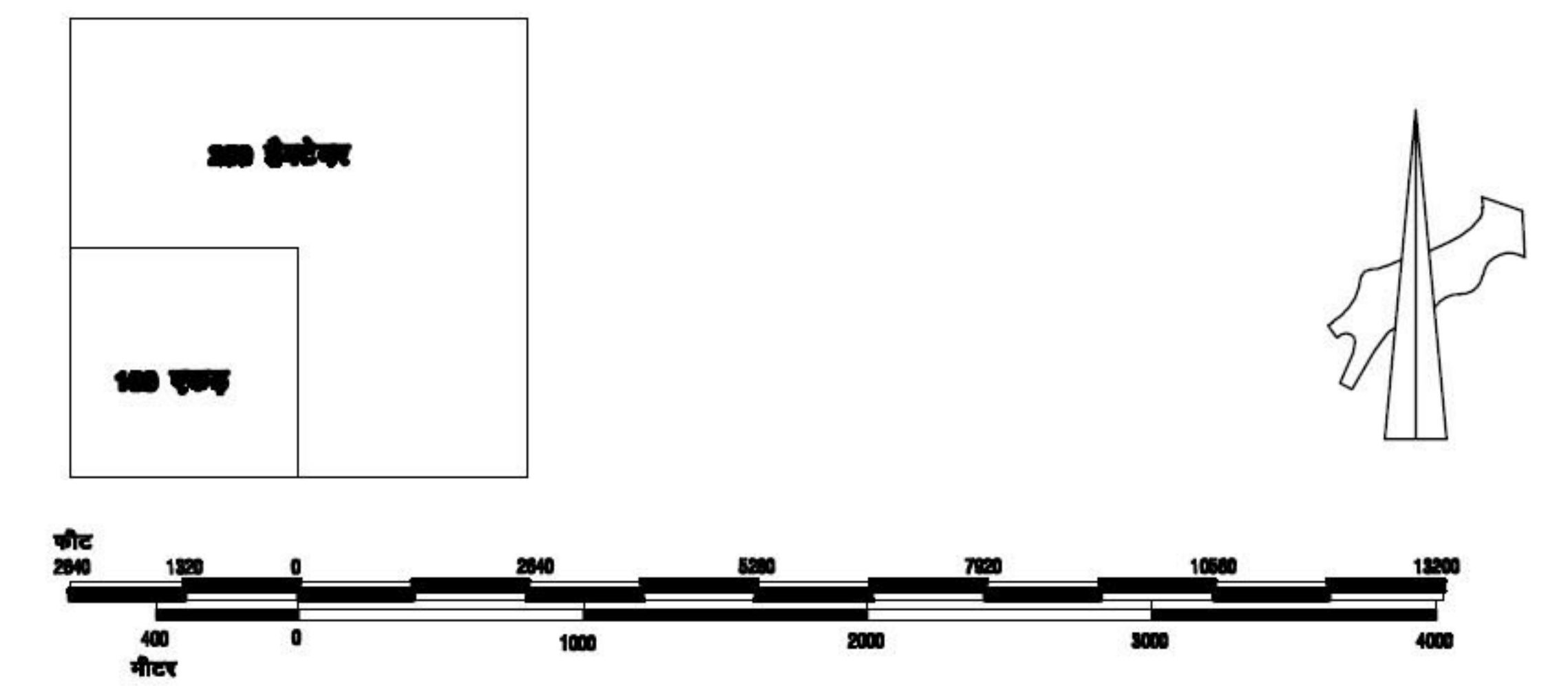
URBAN AREA - 2031

नगरीय क्षेत्र - 2031

-  VILLAGE BOUNDARY
ग्राम सीमा
-  MUNICIPAL BOUNDARY
नगर पालिका सीमा
-  DISTRICT BOUNDARY
जिला सीमा
-  URBANISED AREA - 2010
नगरीयकृत क्षेत्र - 2010
-  URBANISABLE AREA - 2031
परिचयन योग्य क्षेत्र - 2031
-  PLANNING ZONE BOUNDARY
योजना क्षेत्र सीमा
-  PERIPHERAL CONTROL BELT
परिधी नियंत्रण पट्टी
-  NOTIFIED URBAN AREA LIMIT
अधिसूचित नगरीय क्षेत्र सीमा
-  BROAD GAUGE RAILWAY LINE & RAILWAY STATION
बड़ी रेलवे लाईन एवं रेलवे स्टेशन

- A** NORTH PLANNING ZONE
उत्तरी योजना क्षेत्र
- B** EAST PLANNING ZONE
पूर्वी योजना क्षेत्र
- C** SOUTH PLANNING ZONE
दक्षिणी योजना क्षेत्र
- D** WEST PLANNING ZONE
पश्चिमी योजना क्षेत्र
- E** PERIPHERAL CONTROL BELT ZONE
परिधी नियंत्रण पट्टी योजना क्षेत्र

APPROVED VIDE GOVERNMENT NOTIFICATION NUMBER प.10(1) त्रिविधा/84 Dated 17.07.2012




 CHURU
 CHURU TOWN PLANNING
 ENGINEER, RAJASTHAN


 D. K. SHARMA
 CHURU TOWN PLANNING
 RAJASTHAN

