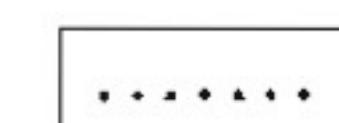
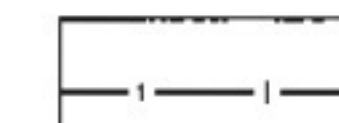







RAJGARH राजगढ़

URBAN AREA 2031

नगरीय क्षेत्र 2031

LEGEND

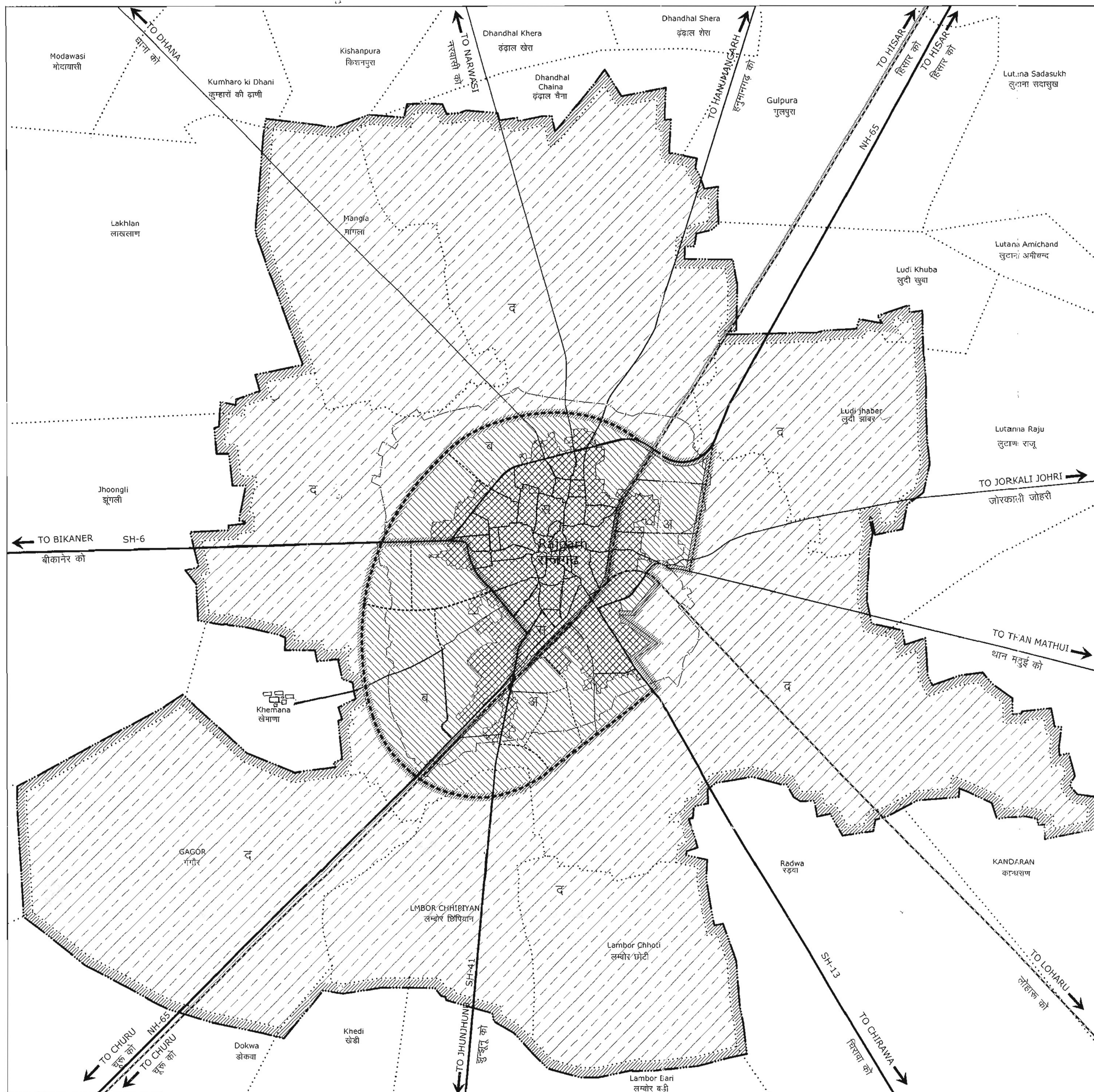
-  VILLAGE BOUNDARY
ग्राम सीमा
-  MUNICIPAL BOUNDARY
नगरपालिका सीमा
-  EXISTING URBANIZED AREA-2010
विद्यमान नगरीयकृत क्षेत्र 2010
-  URBANISABLE AREA - 2031
नगरीयकरण योग्य क्षेत्र 2031
-  PERIPHERAL CONTROL BELT
परिधि नियंत्रण पट्टी
-  NOTIFIED URBAN AREA LIMIT U/S
3(1) OF U.I.ACT.1959
नगर सुधार अधिनियम 1959 की धारा 3(1)
के अन्तर्गत अधिसूचित नगरीय क्षेत्र सीमा
-  PLANNING ZONE
योजना क्षेत्र

PLANNING ZONE

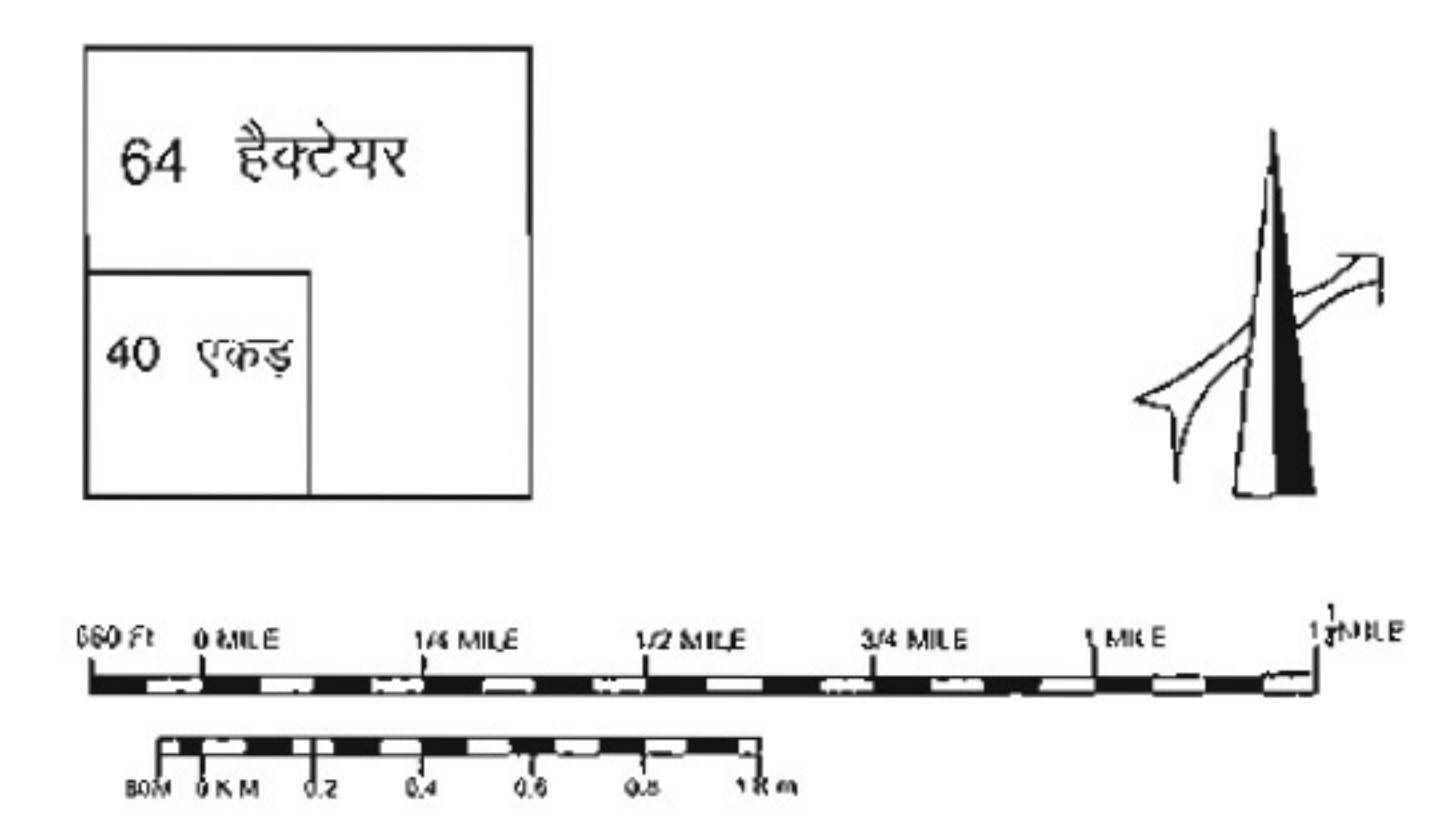
- योजना क्षेत्र
- A EASTERN PLANNING ZONE
अ पूर्वी उप योजना क्षेत्र
 - B WESTERN PLANNING ZONE
ब पश्चिमी उप योजना क्षेत्र
 - C OLD RAJGARH PLANNING ZONE
स पुराना राजगढ़ उप योजना क्षेत्र
 - D PERIPHERAL CONTROL BELT PLANNING ZONE
द परिधि नियंत्रण पट्टी उप योजना क्षेत्र

NAMES OF NOTIFIED VILLAGES

1. कस्बा राजगढ़
2. लुदी झाबर
3. लम्बोर छिपियान
4. लम्बोर छोटी
5. गगीर
6. मांगला



Approved Vide Government Notification Number प.10(215) नविधि/3/2010
Dated: 01.05.12



SUBMITTED BY: AVAS VKAS LIMITED, JAIPUR		CONSULTANT: PRAMOD JAIN & ASSOCIATES, JAIPUR	
(S.K.GREB SINGH) DEPUTY TOWN PLANNER BIKANER ZONE, BIKANER	(J.B. JAIN) SENIOR TOWN PLANNER BIKANER ZONE, BIKANER	(N.K. SHARMA) DD. CHIEF TOWN PLANNER RAJASTHAN, JAIPUR	