










DAUSA दौसा

URBAN AREA नगरीय क्षेत्र

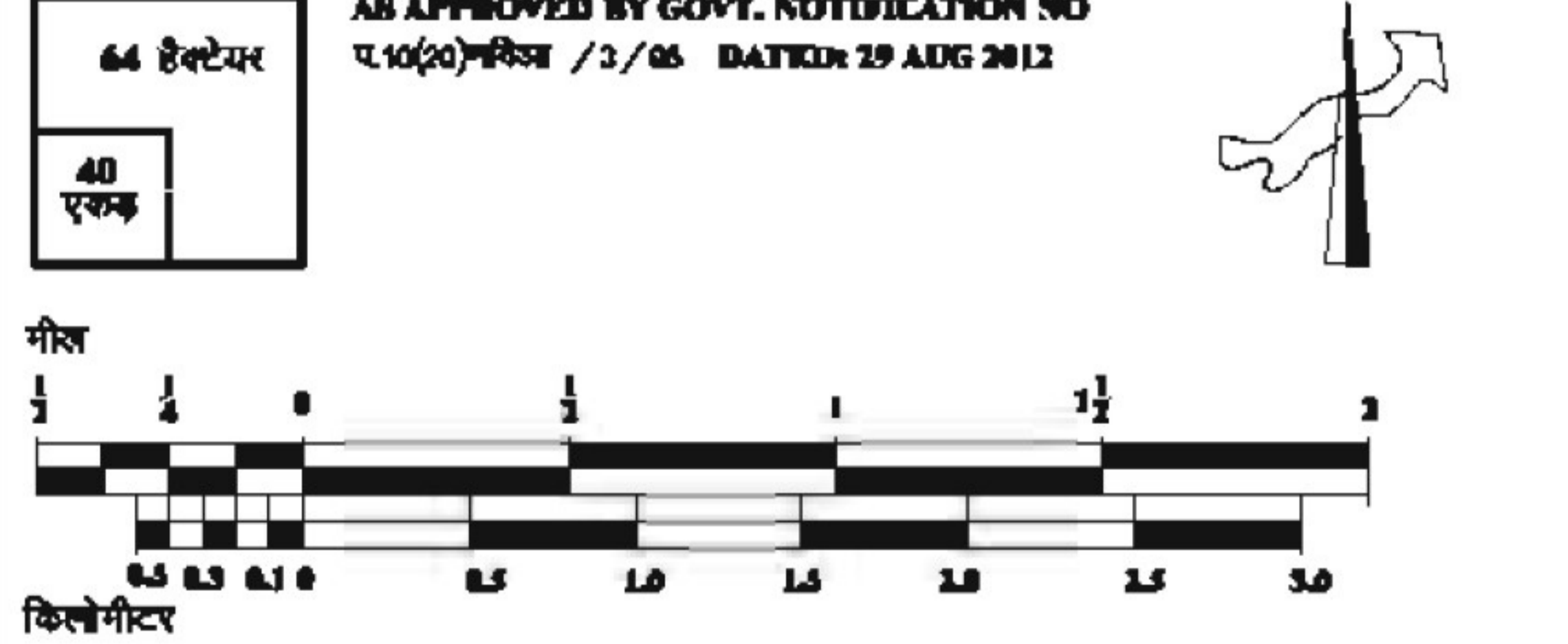






-  DISTRICT BOUNDARY
जिला सीमा
-  TEHSIL BOUNDARY
तहसील सीमा
-  REVENUE VILLAGE BOUNDARY
राजस्व ग्राम सीमा
-  MUNICIPAL LIMIT
नगरपालिका सीमा
-  EXISTING URBANISED AREA - 2010
विद्यमान नगरीयकृत क्षेत्र - 2010
-  URBANISABLE AREA-2031
नगरीयकरण योग्य क्षेत्र - 2031
-  PERIPHERAL CONTROL BELT
परिधि नियंत्रण पट्टी
-  NOTIFIED URBAN AREA LIMIT
U/S 3 (1) UI ACT 1959
नगर सुधार अधिनियम 1959 की धारा 3 (1) के अन्तर्गत अधिसूचित नगरीय क्षेत्र सीमा
-  PLANNING ZONE BOUNDARY
योजना क्षेत्र सीमा
- अ** NORTH OF NH-11 PLANNING ZONE AREA
राष्ट्रीय राजमार्ग-11 के उत्तर का योजना क्षेत्र
- ब** EAST OF LALSOT ROAD PLANNING ZONE AREA
लालसोट रोड के पूर्व का योजना क्षेत्र
- स** WEST OF LALSOT ROAD PLANNING ZONE AREA
लालसोट रोड के पश्चिम का योजना क्षेत्र
- द** PERIPHERAL CONTROL BELT PLANNING ZONE
परिधि नियंत्रण पट्टी योजना क्षेत्र

AS APPROVED BY GOVT. NOTIFICATION NO
P.10(20)विज/12/06 DATED: 29 AUG 2012

64 हेक्टर
40 एकड़

मीटर
0 0.5 1.0 1.5 2.0 2.5 3.0
किलोमीटर



Consultant :		Sub Consultant :	
AVAS VIKAS LIMITED JAIPUR		sub consultants , Jaipur	
 (H)R) BANSAL DY. TOWN PLANNER JAIPUR	 (S)R) TELARA SENIOR PLANNER JAIPUR	 (S)R) BANERJI SENIOR PLANNER JAIPUR	 (S)R) KAPOOR SENIOR TOWN PLANNER RAJASTHAN, JAIPUR

नगर

नियोजन

विभाग

राजस्थान