








SAGWARA

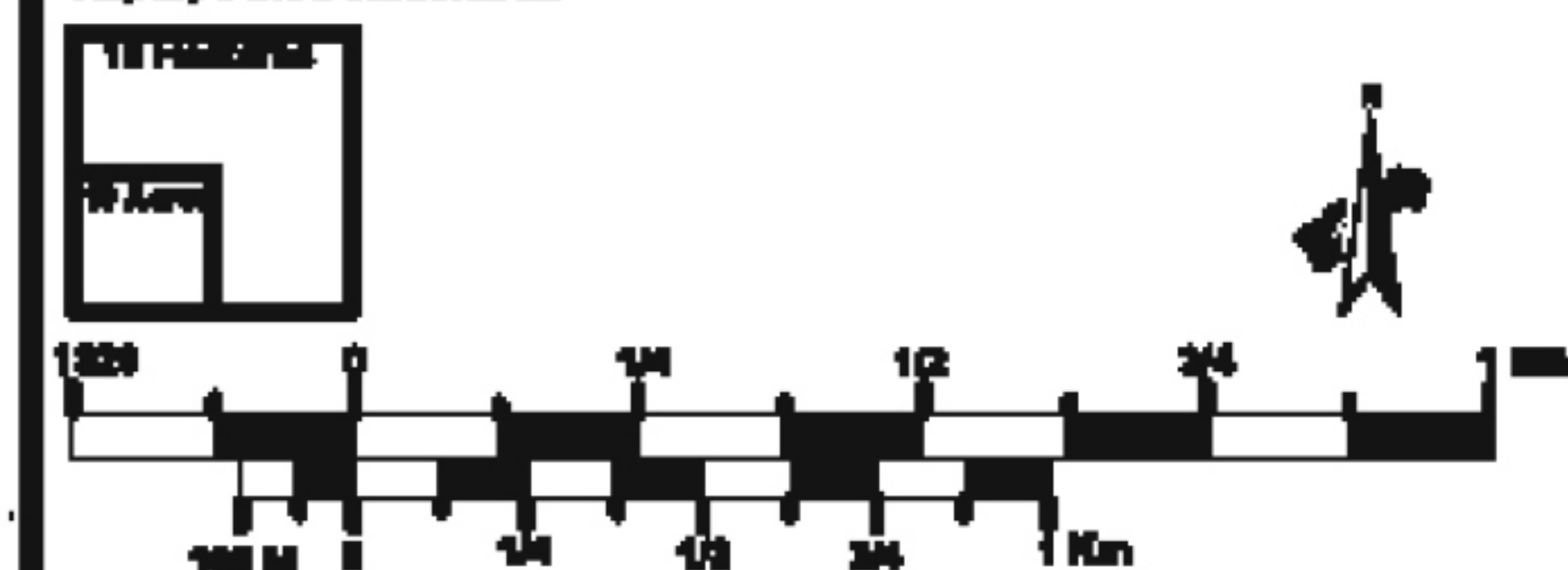
सागवाड़ा





URBAN AREA - 2031

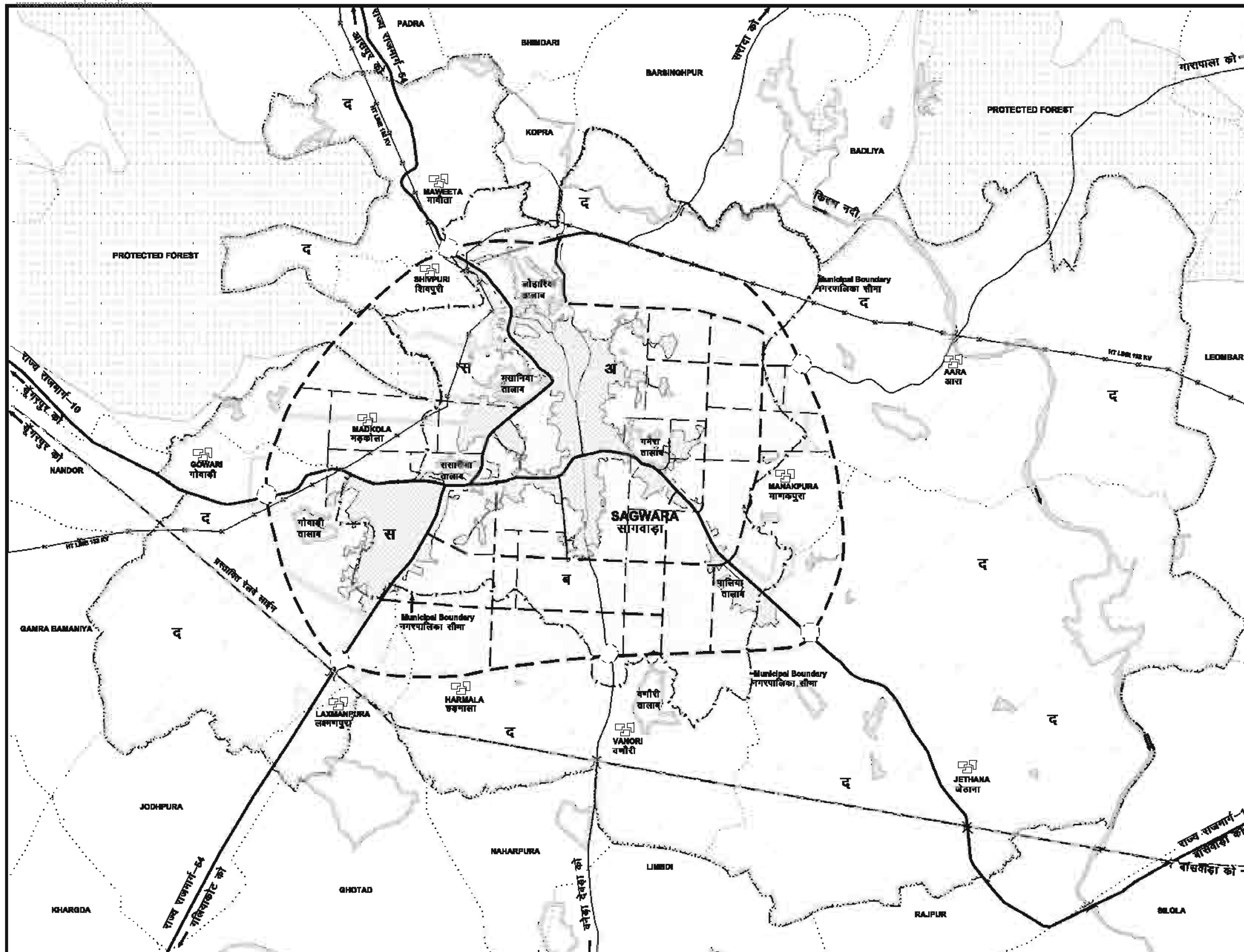
नगरीय क्षेत्र - 2031

-  Village Boundary
ग्राम सीमा
-  Municipal Boundary
नगरपालिका सीमा
-  Urbanised Area 2010
जनसङ्घृत क्षेत्र 2010
-  Urbanisable Area 2031
जननीकरण क्षेत्र क्षेत्र 2031
-  Peripheral Control Belt
परिधि नियंत्रण पट्टी
-  Urban Area Limit Notified URS 3(1) of U.I. act 1988
नगर क्षेत्र की परिधि अधिनियम 1988 की धारा 3(1) के अनुसार
अनुसूचित नगरीय क्षेत्र सीमा
-  Planning Zone
योजना क्षेत्र
- अ** Old Town Planning Zone
पुराना नगर योजना क्षेत्र
- ब** Panchayat Samiti Planning Zone
पंचसत समिति योजना क्षेत्र
- स** Resettlement Colony Planning Zone
पुनर्वास कॉलोनी योजना क्षेत्र
- द** Peripheral Control Belt Planning Zone
परिधि नियंत्रण पट्टी योजना क्षेत्र

Note: Approval by Government vide Notification P.12(20)-राज/3/2011
Jaipur, Dated 02.10.2012



 जायपुर विकास निगम जायपुर, राजस्थान	 राजस्थान शासनालय जयपुर - 302002
 जी.ए.डी.ए. जायपुर विकास निगम जायपुर, राजस्थान	 जी.रा.स. राजस्थान शासनालय जयपुर, राजस्थान



नगर

नियोजन

विभाग

राजस्थान