
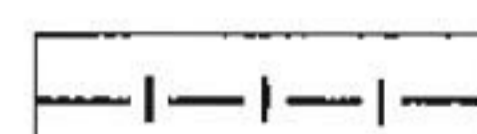










GAJSINGHPUR

गजसिंहपुर

URBAN AREA-2031

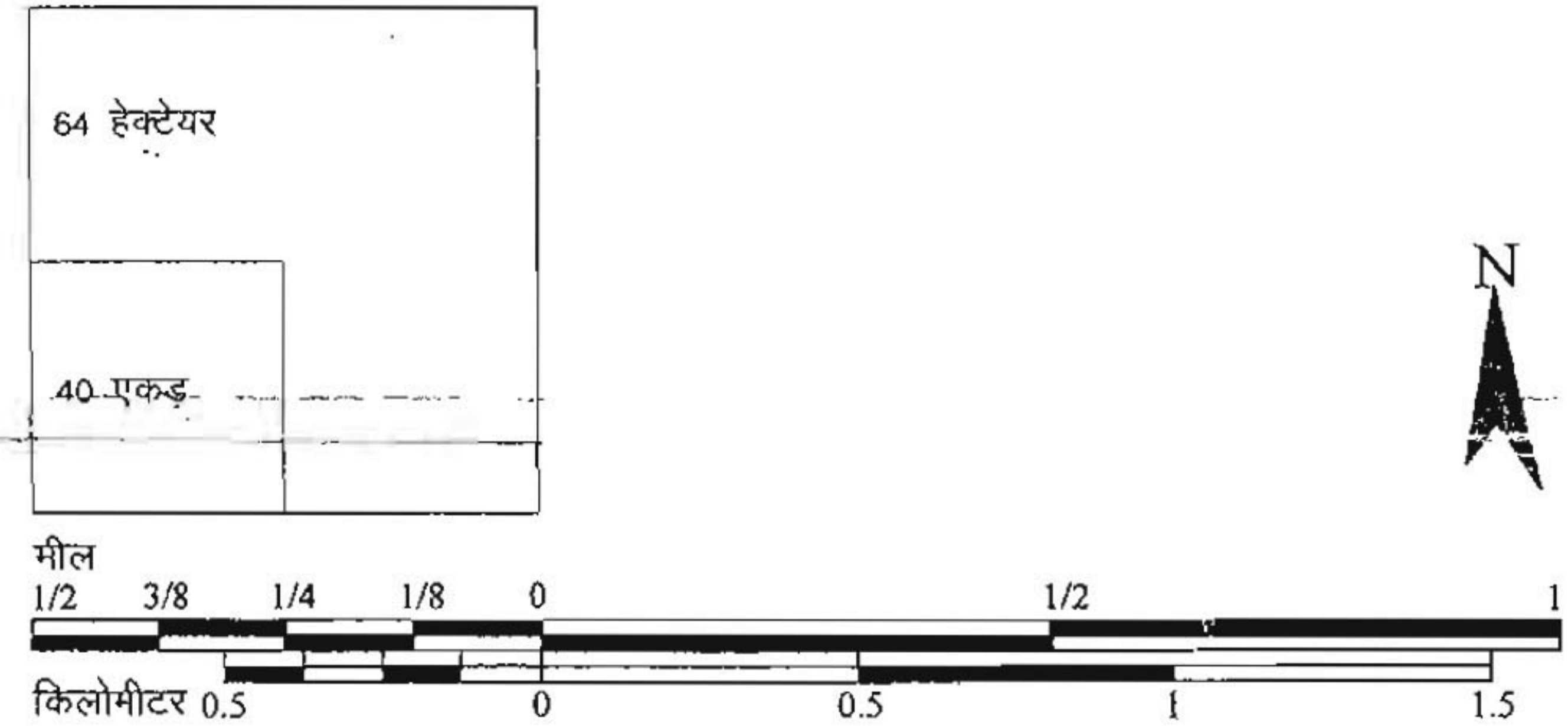
नगरीय क्षेत्र 2031

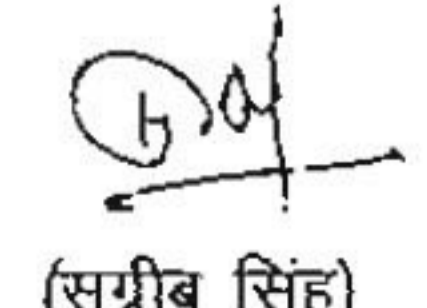

-  CHAK BOUNDARY
चक सीमा
-  MUNICIPAL BOUNDARY
नगरपालिका सीमा
-  URBANISED AREA - 2010
नगरीयकृत क्षेत्र 2010
-  URBANISABLE AREA - 2031
नगरीयकरण योग्य क्षेत्र 2031
-  PERIPHERAL CONTROL BELT
परिधि नियंत्रण पट्टी
-  NOTIFIED URBAN AREA LIMIT
U/S 3(1) UI ACT 1959
(नगर सुधार अधिनियम 1959 की 3(1) धारा के अन्तर्गत अधिसूचित नगरीय क्षेत्र)
-  PLANNING ZONE BOUNDARY
योजना क्षेत्र सीमा
- अ** NORTH-EASTERN AREA PLANNING ZONE
उत्तरी-पूर्वी योजना परिक्षेत्र
- ब** SOUTH-EASTERN AREA PLANNING ZONE
दक्षिणी-पूर्वी योजना परिक्षेत्र
- स** WESTERN AREA PLANNING ZONE
पश्चिमी योजना परिक्षेत्र
- द** PERIPHERAL CONTROL BELT
परिधि नियंत्रण पट्टी
-  RAILWAY LINE
रेलवे लाइन
-  METALLED ROADS
पक्की सड़कें
-  WATER BODIES, CANAL, POND & NALLAH
जलाशय, नहर, तालाब एवं नाला

राजस्व ग्राम का नाम

1. 1 FFBA	1 एकएफबीए
2. 37 BB	37 बीबी
3. 4 BBA	4 बीबीए
4. 40 BB (GAJSINGHPUR)	40 बीबी (गजसिंहपुर)
5. 23 FF	23 एकएफएफ
6. 1 FFB	1 एकएफबी
7. 24 FF	24 एकएफएफ
8. 38 BB	38 बीबी
9. 14 RB	14 आरबी
10. 39 BB	39 बीबी

Approved Vide Government Notification No. प.10(115) नविधि/3/2010
Dated : 02.04.12



आवास विकास लिमिटेड जयपुर, राजस्थान	मै. याशी कन्सलटिंग सर्विसेज प्रा. लि. जयपुर, राजस्थान
 (सुप्रीम सिंह) उप नगर नियोजक बीकानेर जोन, बीकानेर	 (जयबीर जाखड़) वरिष्ठ नगर नियोजक बीकानेर जोन, बीकानेर

