



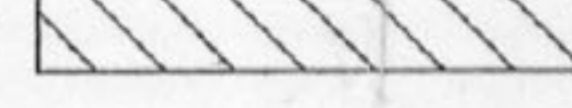






RAISINGHNAGAR

राय सिंह नगर

URBAN AREA-2031

नगरीय क्षेत्र 2031

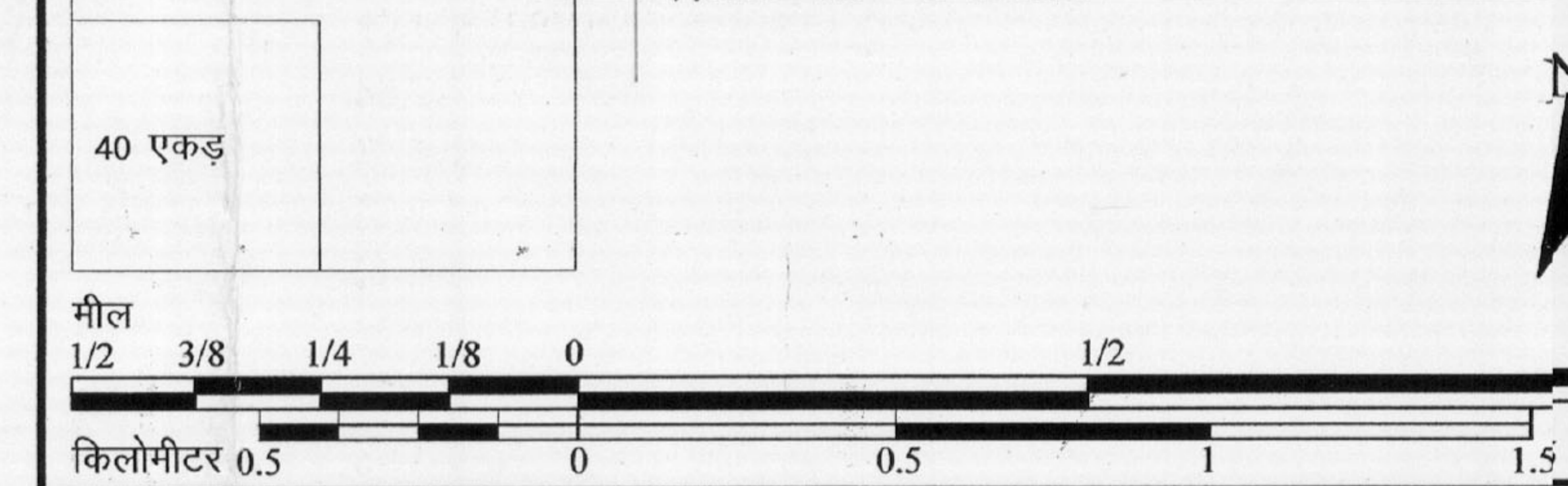
-  CHAK BOUNDARY
चक सीमा
-  MUNICIPAL BOUNDARY
नगरपालिका सीमा
-  URBANISED AREA - 2010
नगरीयकृत क्षेत्र 2010
-  URBANISABLE AREA - 2031
नगरीयकरण योग्य क्षेत्र 2031
-  PERIPHERAL CONTROL BELT
परिधि नियंत्रण पट्टी
-  NOTIFIED URBAN AREA LIMIT
U/S 3(1) UI ACT 1959
(नगर सुधार अधिनियम 1959 की 3(1) धारा के अन्तर्गत अधिसूचित नगरीय क्षेत्र)
-  PLANNING ZONE BOUNDARY
योजना क्षेत्र सीमा

- अ** EASTERN AREA PLANNING ZONE
पूर्वी योजना परिक्षेत्र
- ब** WESTERN AREA PLANNING ZONE
पश्चिमी योजना परिक्षेत्र
- स** SOUTHERN AREA PLANNING ZONE
दक्षिणी योजना परिक्षेत्र
- द** PERIPHERAL CONTROL BELT
परिधि नियंत्रण पट्टी
-  METALLED ROADS
पक्की सड़कें
-  RAILWAY LINE
रेल्वे लाईन
-  WATER BODIES, CANAL, POND & NALLAH
जलाशय, नहर, तालाब एवं नाला

क्र. स.	अंग्रेजी में	हिन्दी में
1.	23 P S B (RAISINGHNAGAR)	23 पी एस बी (रायसिंहनगर)
2.	12 P S	12 पी एस
3.	24 P S	24 पी एस
4.	25 P S A	25 पी एस ए
5.	25 P S B	25 पी एस बी
6.	22 P S	22 पी एस
7.	11 T K	11 टी के
8.	12 T K	12 टी के
9.	23 P S A	23 पी एस ए
10.	23 P S C	23 पी एस सी
11.	45 P S (Part)-West of 23 P S A	45 पी एस (भाग)-23 पी एस ए के पश्चिमी भाग से 45 पी एस का लगता हुआ भाग
12.	LIKHAME WALA BARANI (Part)	लिखमे वाला बारानी (भाग)

64 हेक्टेयर
40 एकड़

APPROVED VIDE GOVT. NOTIFICATION
P-10(120) नविबि/03/2010 जयपुर
DATED 15-02-2012



आवास विकास लिमिटेड
जयपुर, राजस्थान

मै. याशी कन्सल्टिंग सर्विसेज प्रा. लि.
जयपुर, राजस्थान

(सुप्रीम सिंह)
उप नगर नियोजक
बीकानेर जौन, बीकानेर

(जयवीर जाखड़)
वरिष्ठ नगर नियोजक
बीकानेर जौन, बीकानेर

