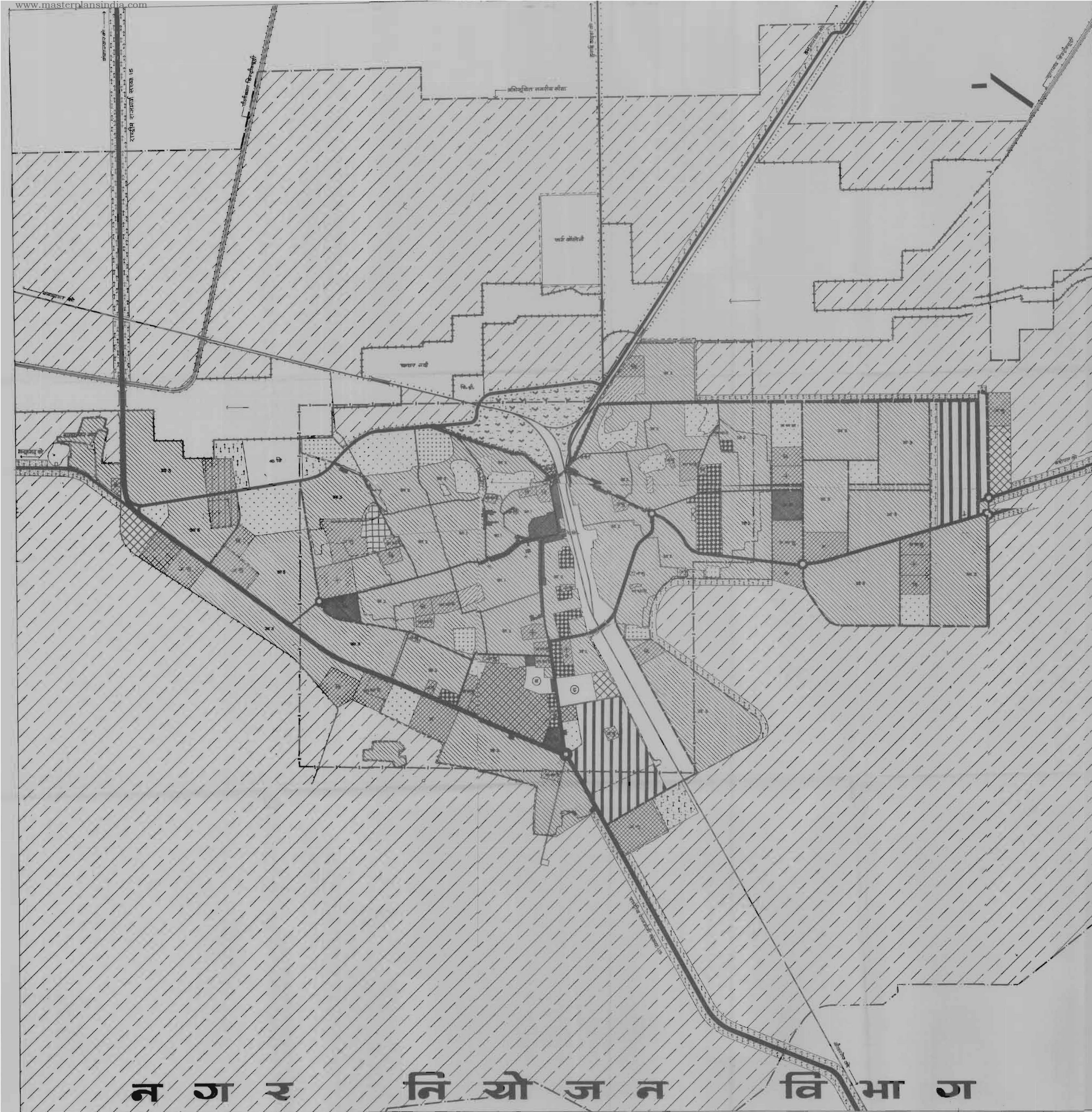


सूरतगढ़

प्रस्तावित भू-उपयोग मानचित्र 2023



आवासीय

- कम घनत्व 50 से 100 व्यक्ति प्रति एकड़
- मध्यम घनत्व 101 से 150 व्यक्ति प्रति एकड़
- उच्च घनत्व 150 से अधिक व्यक्ति प्रति एकड़

वाणिज्यिक

- सुदूर व्यापार एवम् सामान्य वाणिज्यिक - आ.के. - साबुदासिक केन्द्र
- धोक व्यापार
- भण्डार एवम् ओढ़ान

औद्योगिक

- लघु एवम् मध्यम उद्योग

राजकीय

- राजकीय एवम् अर्द्ध राजकीय कार्यालय
- राजकीय आरक्षित

आमोद-प्रमोद

- पार्क, खुले स्थान एवम् खेल के मैदान
- अर्द्ध सार्वजनिक आमोद-प्रमोद

सार्वजनिक एवम् अर्द्ध सार्वजनिक

- महाविद्यालय - ज, उच्चतर माध्यमिक विद्यालय - वि
- अन्य शैक्षणिक संस्थान
- चिकित्सालय एवम् औषधालय, पशु चिकित्सालय - प
- चिकित्सालय एवम् औषधालय, पशु चिकित्सालय - प
- सामाजिक, सांस्कृतिक, धार्मिक एवम् ऐतिहासिक संस्थान
- अन्य सामुदायिक सुविधाएँ
- जन उपयोगी सुविधाएँ
- शमशान एवम् कब्रिस्तान


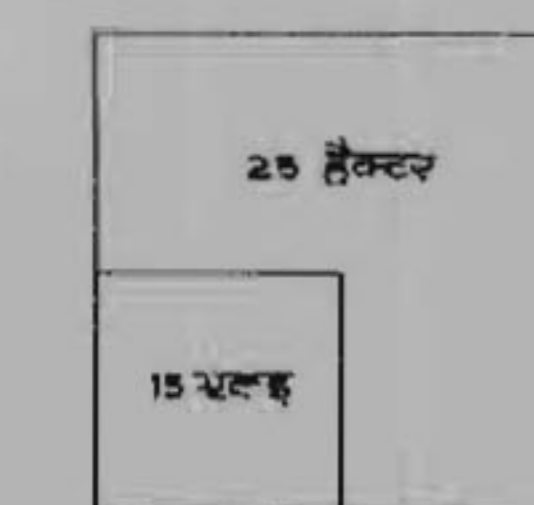
कृषि

- फलोद्यान, पौधशाला, डेयरी, कुकुटशाला एवम् अन्य फार्म
- पर्यटन वृक्षारोपण पट्टी
- परिधि नियंत्रण क्षेत्र

परिसंचरण

- रेलवे स्टेशन एवम् याड
- सड़क परिवहन बस अड्डा - ब, टुक अड्डा - ट
- राष्ट्रीय राजमार्ग
- प्रमुख सड़क
- अन्य प्रमुख सड़क
- मुख्य सड़क
- सड़क जंक्शन
- नगर पालिका सीमा
- कचरा निस्सारण स्थल
- सिंवेज ट्रीटमेंट प्लांट
- विद्यमान विकसित क्षेत्र सीमा 1997

APPROVED BY THE GOVT. VIDE NOTIFICATION DATED 23.11.2001




 अभियंता जनरल नियोजन
 सूरतगढ़ जैन, जयपुर

20-4-77 ई.
 अभि. मुख्य नगर नियोजक
 (आरक्षक प्लान)
 राजस्थान, जयपुर