









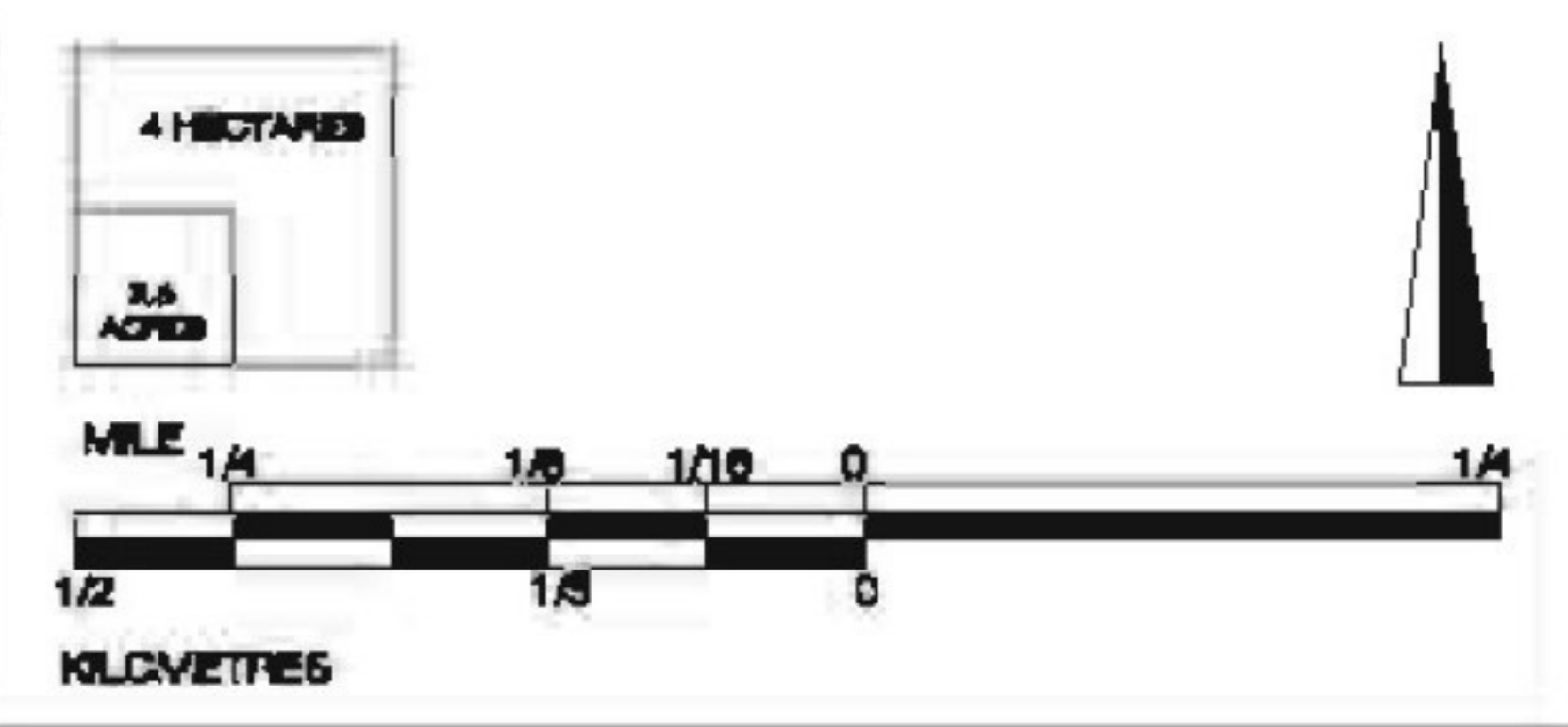


# PHULERA फुलेरा

TOWN MAP - 2010  
नगर मानचित्र . 2010

- LEGEND**
-  STATE HIGHWAY  
राज्य राजमार्ग
  -  MAJOR ROADS  
मुख्य राजमार्ग
  -  KATCHA RASTA  
कच्चा रास्ता
  -  RAILWAY CROSSING  
रेलवे क्रासिंग
  -  BROAD GAUGE RAILWAY LINE, RAILWAY STATION & YARD  
ब्रॉड गेज रेलवे लाइन, स्टेशन व यार्ड
  -  BUS STAND  
बस अड्डा
  -  MUNICIPAL LIMIT  
नगर सीमा रेखा
  -  WATER BOOMS  
नदी बांधे का उपकरण
  -  HIGH TENSION ELECTRIC LINE  
उच्च वोल्ट बिजली लाइन
  -  TEMPLE / EDGAH / CHURCH / GURUDWARA



CONSULTANT -  
M/S LAVANYA FOR AVAS VIKAS LIMITED

 ( प्रिय माधुर ) सहायक नगर नियोजक जयपुर जोन ए जयपुर	 ( आर.के. सलारा ) उप नगर नियोजक जयपुर जोन ए जयपुर	 ( प्रदीप कुमार ) वरिष्ठ नगर नियोजक जयपुर जोन ए जयपुर
---	---	---

नगर

नियोजन

विभाग

राजस्थान