
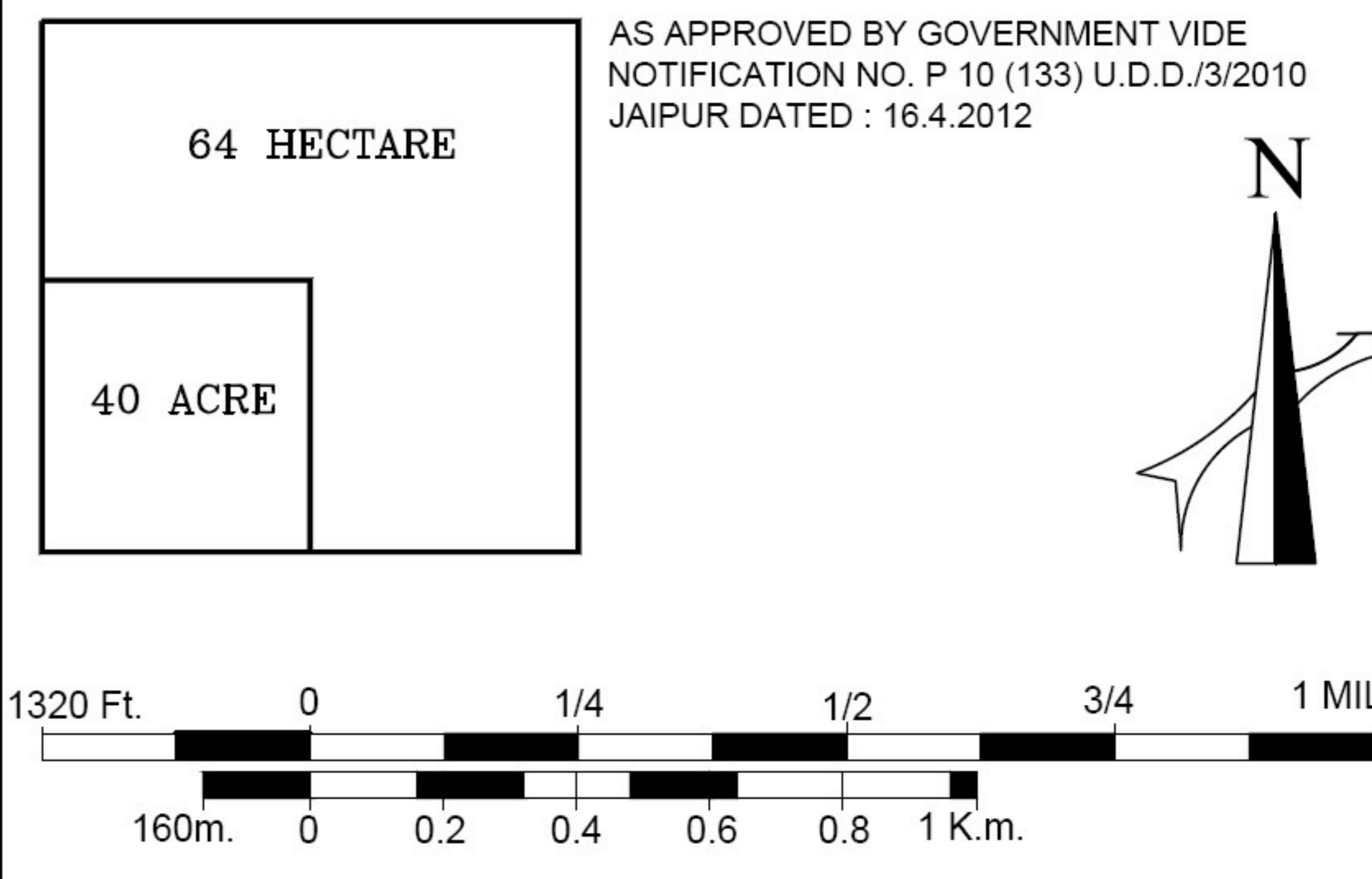
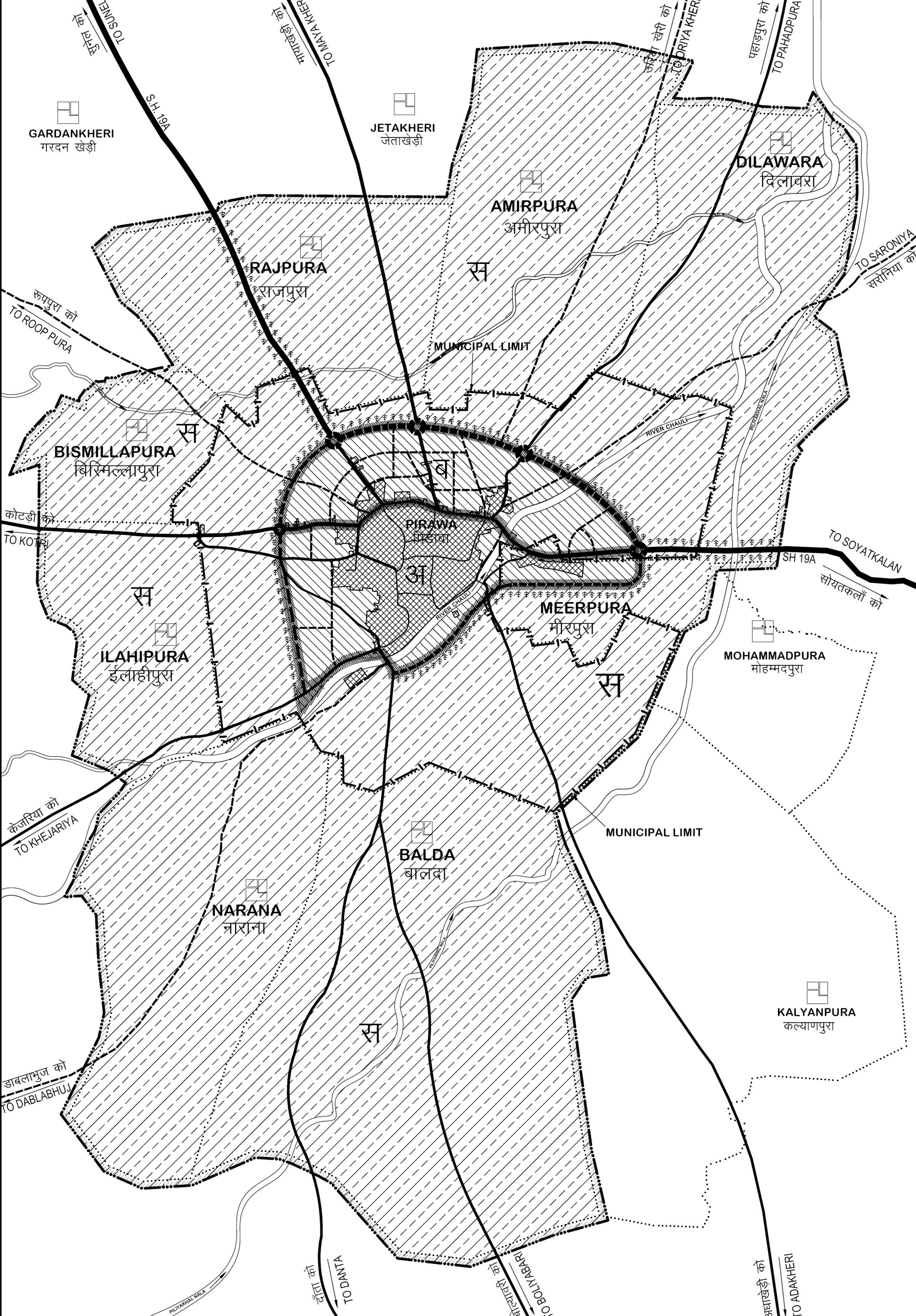





PIRAWA पिड़ावा

URBAN AREA 2031
नगरीय क्षेत्र 2031

-  VILLAGE BOUNDARY
ग्राम सीमा
-  MUNICIPAL LIMITS
नगरपालिका सीमा
-  URBANISED AREA- 2010
नगरीकृत क्षेत्र 2010
-  URBANISABLE AREA 2031
नगरीकरण योग्य क्षेत्र 2031
-  PERIPHERAL CONTROL BELT
परिधि नियंत्रण पट्टी
-  NOTIFIED URBAN AREA LIMIT 2031
U/S 3(1) OF UI ACT 1959
नगर सुधार अधिनियम, 1959 की धारा 3(1) के अन्तर्गत अधिसूचित नगरीय क्षेत्र
-  WATER BODIES
जलाशय
-  PLANNING ZONE
नियोजन क्षेत्र
- अ** SOUTHERN PLANNING ZONE
दक्षिणी योजना क्षेत्र
- ब** NORTHERN PLANNING ZONE
उत्तरी योजना क्षेत्र
- स** PERIPHERAL CONTROL BELT
परिधि नियंत्रण पट्टी



सलाहकार आवास विकास लिमिटेड जयपुर, राजस्थान	उप-सलाहकार आई. ए. डी. स्टूडियो गुडगांव, हरियाणा
 (सी. के. गौतम) सहायक नगर नियोजक कोटा जौन कोटा	 (संजीव पारीक) जिला नगर नियोजक, झालावाड
 (वी. के. दलेला) परिह नगर नियोजक कोटा जौन कोटा	