
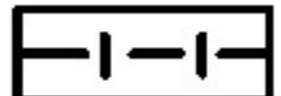






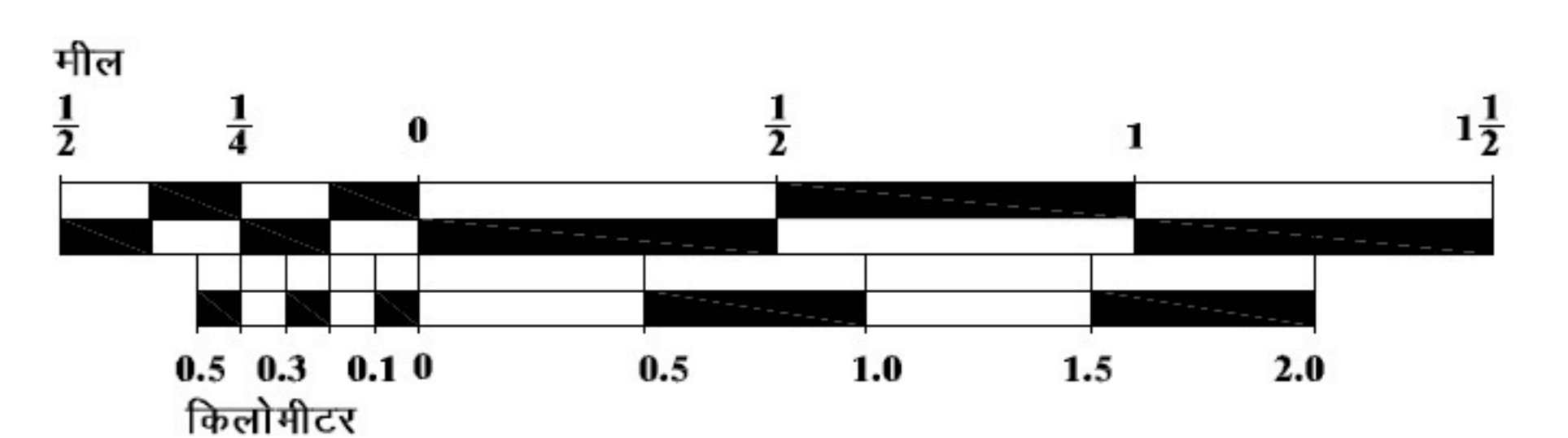
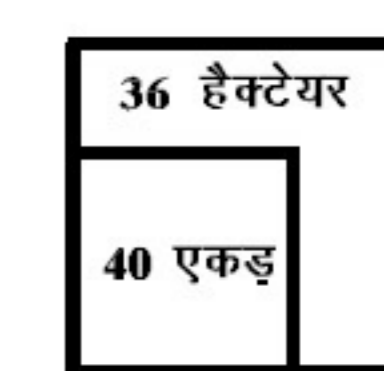


CHIRAWA चिड़ावा

URBAN AREA 2031
नगरीय क्षेत्र 2031

-  **VILLAGE BOUNDARY**
ग्राम सीमा
-  **MUNICIPAL LIMIT**
नगरपालिका सीमा
-  **URBANISED AREA- 2010**
नगरीयकृत क्षेत्र 2010
-  **URBANISABLE AREA 2031**
नगरीयकरण योग्य क्षेत्र 2031
-  **PERIPHERAL CONTROL BELT**
परिधि नियंत्रण पट्टी
-  **NOTIFIED URBAN AREA LIMIT**
U/S 3 (1) OF U I ACT 1959
नगर सुधार अधिनियम 1959 की धारा 3 (1) के अन्तर्गत अधिसूचित नगरीय क्षेत्र
-  **RAILWAY LINE**
रेलवे लाईन
-  **PLANNING ZONE BOUNDARY**
योजना क्षेत्र सीमा
- अ** **GANDHICHOWK PLANNING ZONE**
गॉंधीचौक योजना क्षेत्र
- ब** **RAILWAY STATION PLANNING ZONE**
रेलवे स्टेशन योजना क्षेत्र
- स** **INDUSTRIAL PLANNING ZONE**
औद्योगिक योजना क्षेत्र
- द** **PERIPHERAL CONTROL BELT PLANNING ZONE**
परिधि नियंत्रण पट्टी योजना क्षेत्र

AS APPROVED BY GOVT. NOTIFICATION NO
प.10(178)नविवि /3/2009 DATED: 19 MAR 2012



| | |
|---|---|
| Consultants : | Sub Consultant : |
| AVAS VIKAS LIMITED, JAIPUR | ITPI RAJASTHAN REGIONAL CHAPTER, JAIPUR. |
| (R.K.TULARA) DY. TOWN PLANNER JAIPUR ZONE, JAIPUR | (P.KAPOOR) SR. TOWN PLANNER JAIPUR ZONE, JAIPUR |

