







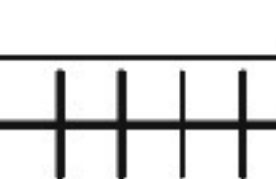



MUKUNDGARH

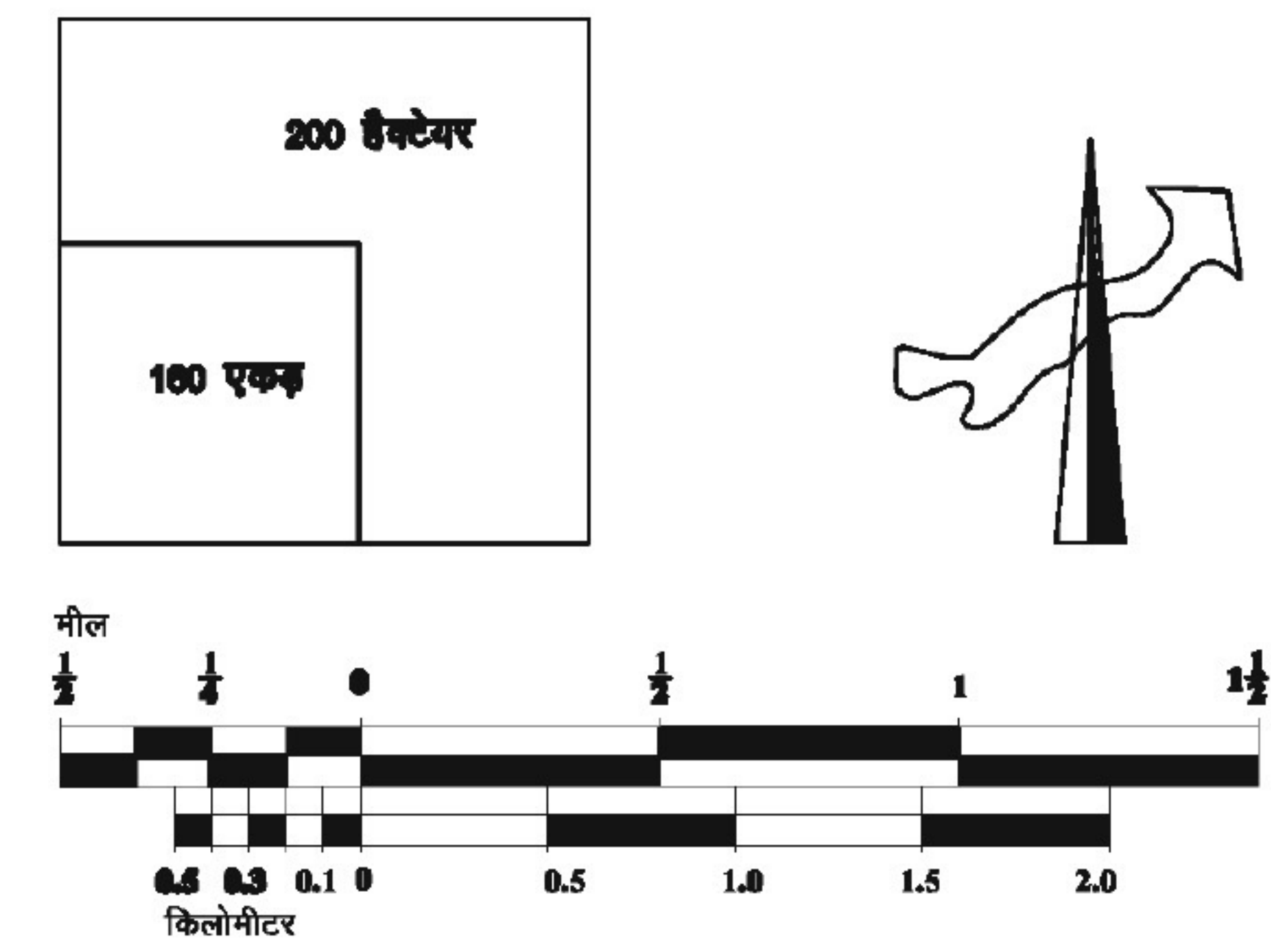
मुकुन्दगढ़




URBAN AREA 2031

नगरीय क्षेत्र 2031

-  REVENUE VILLAGE BOUNDARY
राजस्व ग्राम सीमा
-  DISTRICT BOUNDARY
जिला सीमा
-  TEHSIL BOUNDARY
तहसील सीमा
-  MUNICIPAL LIMIT
नगरपालिका सीमा
-  URBANISED AREA - 2010
नगरिकृत क्षेत्र 2010
-  URBANISABLE AREA - 2031
नगरिकरण योग्य क्षेत्र 2031
-  PERIPHERAL CONTROL BELT
परिधि नियंत्रण पट्टी
-  NOTIFIED URBAN AREA LIMIT, U/S 3(1)
OF URBAN IMPROVEMENT ACT, 1969
नगर सुधार अधिनियम 1969, की धारा 3(1)
के अन्तर्गत अधिनियमित नगरीय क्षेत्र की सीमा
-  METER GAUGE RAILWAY LINE
मीटरगेज रेलवे लाइन
-  PLANNING ZONE BOUNDARY
योजना क्षेत्र सीमा

- अ** EASTERN PLANNING ZONE
पूर्वी योजना क्षेत्र
- ब** WESTERN PLANNING ZONE
पश्चिमी योजना क्षेत्र
- स** PERIPHERAL CONTROL BELT PLANNING ZONE
परिधि नियंत्रण पट्टी योजना क्षेत्र



CONSULTANT: AVAS VIKAS LIMITED		SUB-CONSULTANT: The 'FORMS'	
 (R. X. TULARA) DY. TOWN PLANNER JAIPUR ZONE, JAIPUR	 (P. KAPOOR) SR. TOWN PLANNER JAIPUR ZONE, JAIPUR	 (D.L.P. SINGH BARETTE) SENIOR TOWN PLANNER (ZSP), JAIPUR	

