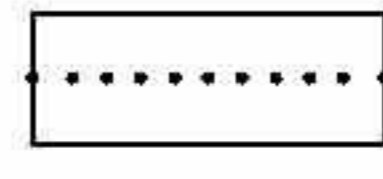
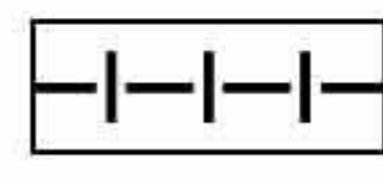
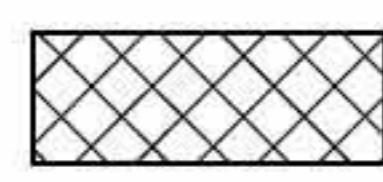




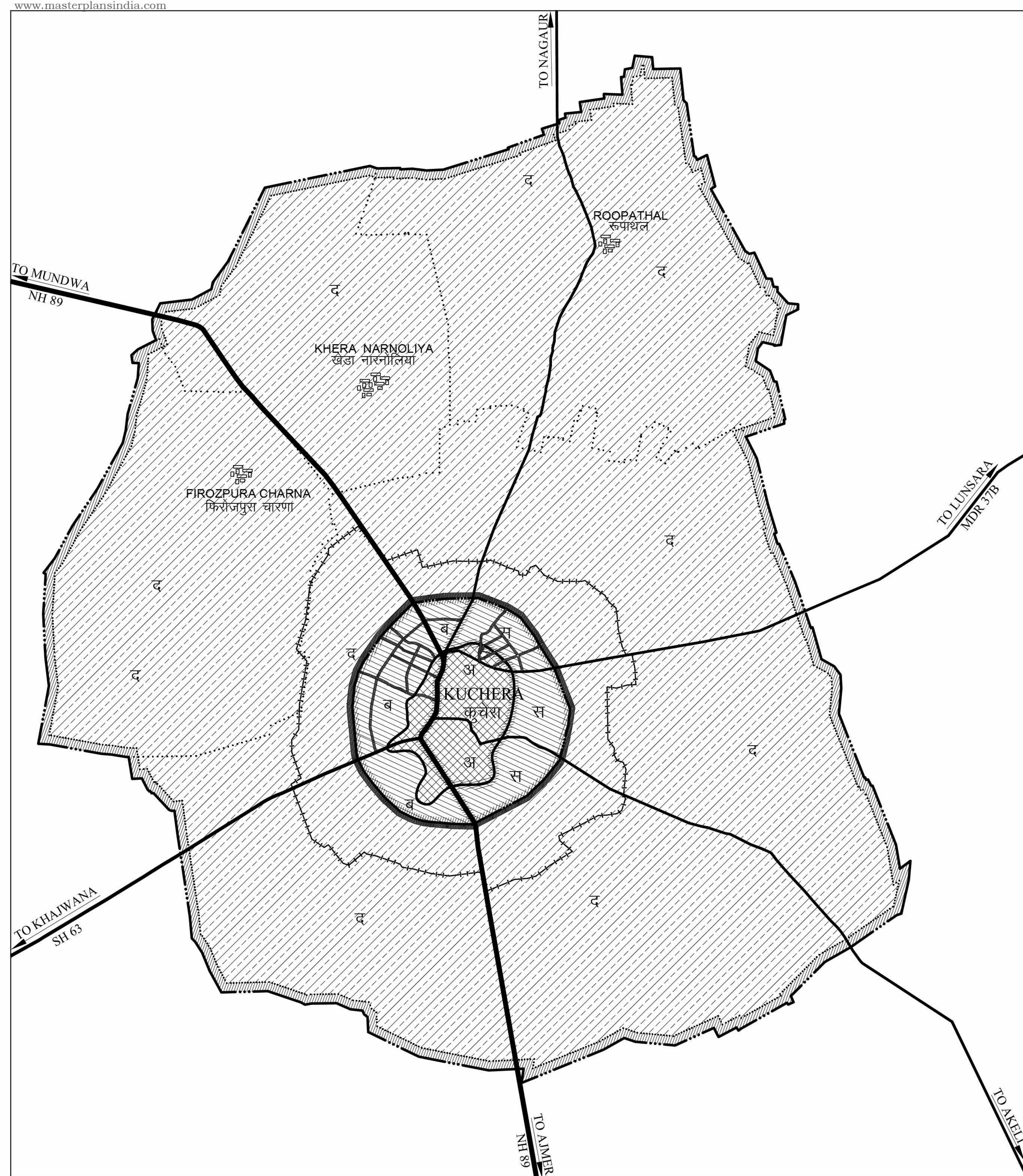


K U C H E R A

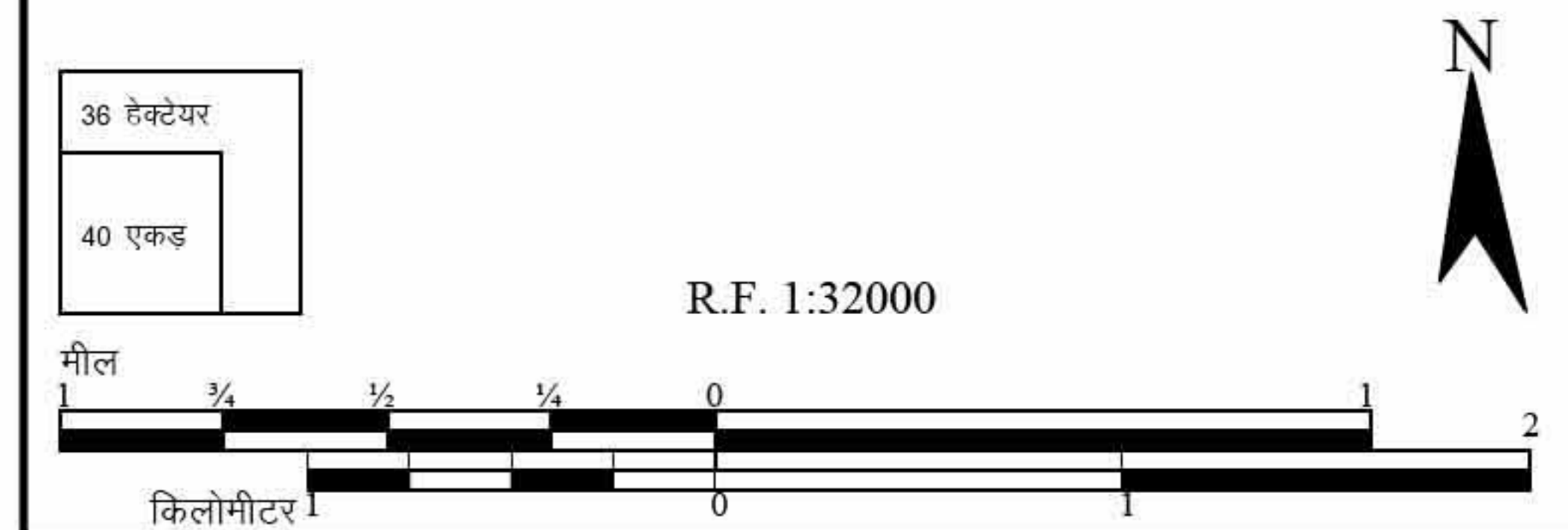
कुचेरा




URBAN AREA-2031
नगरीय क्षेत्र 2031

-  VILLAGE BOUNDARY
ग्राम सीमा
-  MUNICIPAL BOUNDARY
नगरपालिका सीमा
-  URBANISED AREA - 2010
नगरीयकृत क्षेत्र 2010
-  URBANISABLE AREA - 2031
नगरीयकरण योग्य क्षेत्र 2031
-  PERIPHERAL CONTROL BELT
परिधि नियंत्रण पट्टी
-  NOTIFIED URBAN AREA LIMIT
U/S 3 (1) U I ACT 1959
(नगर सुधार अधिनियम 1959 की धारा के अन्तर्गत अधिसूचित नगरीय क्षेत्र)
-  PLANNING ZONE BOUNDARY
योजना क्षेत्र सीमा
- अ CORE AREA PLANNING ZONE
कोर योजना परिक्षेत्र
- ब WESTREN AREA PLANNING ZONE
पश्चिमी योजना परिक्षेत्र
- स KRISHI UPAJ MANDI PLANNING ZONE
कृषि उपज मण्डी योजना परिक्षेत्र
- द PERIPHERAL CONTROL BELT
परिधि नियंत्रण पट्टी



APPROVED BY GOVERNMENT VIDE
NOTIFICATION NO. प-10(123)नविआ/3/2010 जयपुर, दिनांक: 01 OCT 2012



आवास विकास लिमिटेड जयपुर, राजस्थान		मै. ग्रीन सीटी सर्वेयर्स प्रा. लि. जयपुर
 (राजीव रत्न मीणा) सहायक नगर नियोजक अजमेर जौन, अजमेर	 (श्रीगोपाल चित्तौडिया) उप नगर नियोजक अजमेर जौन, अजमेर	 (डी. एस. बारेट) वरिष्ठ नगर नियोजक अजमेर जौन, अजमेर