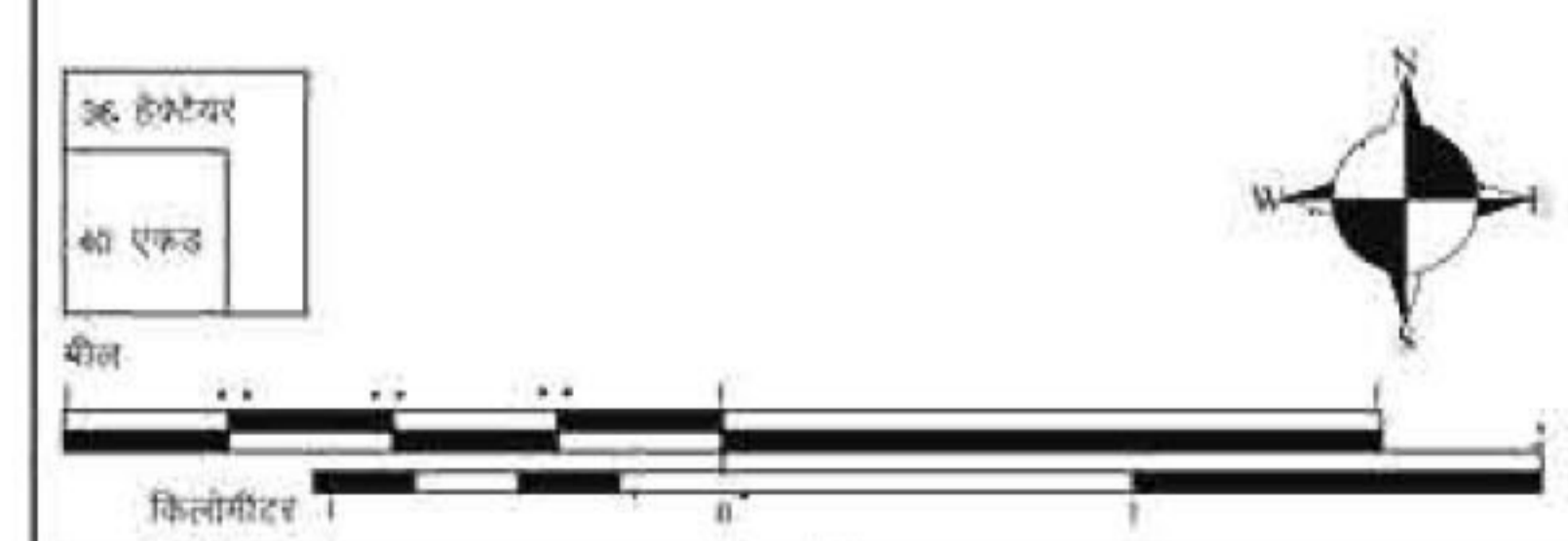
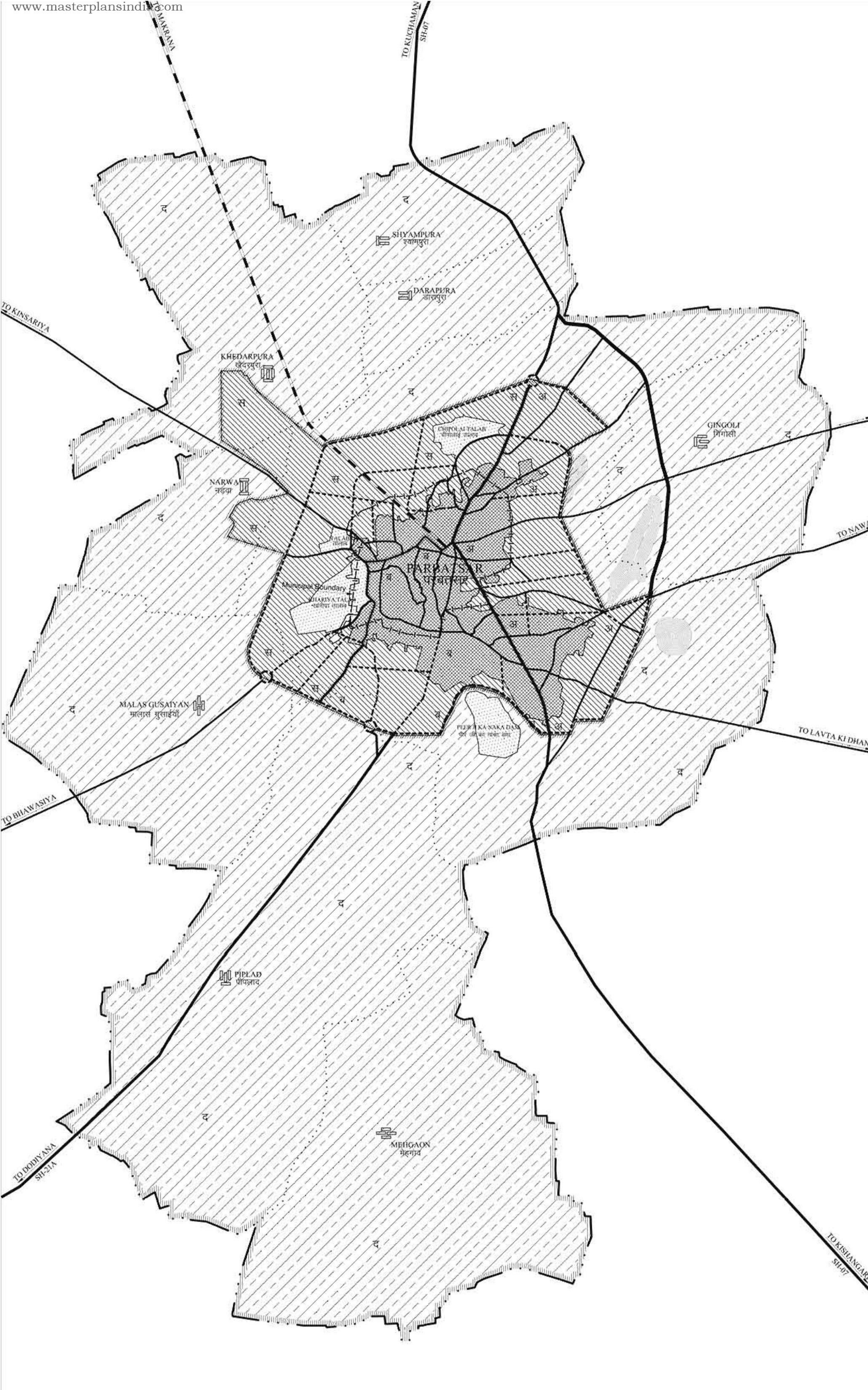
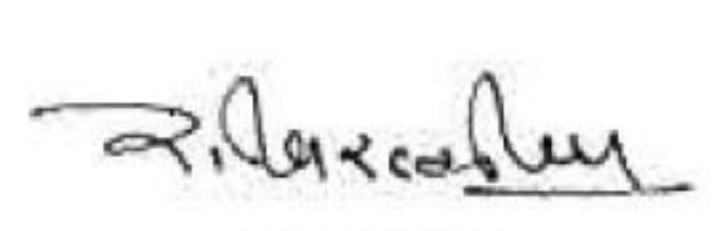


PARBATSAR परबतसर

URBAN AREA-2031
नगरीय क्षेत्र 2031

-  VILLAGE BOUNDARY
ग्राम सीमा
-  MUNICIPAL BOUNDARY
नगरपालिका सीमा
-  URBANISED AREA - 2010
नगरीयकृत योग्य क्षेत्र 2010
-  URBANISED AREA - 2031
नगरीयकरण योग्य क्षेत्र 2031
-  PERIPHERAL CONTROL BELT
परिधि नियंत्रण पट्टी
-  RAILWAY LINE
रेल्वे लाईन
-  CONTOURS
समोच्च रेखाएँ
-  NOTIFIED URBAN AREA LIMIT
U/S 3 (1) U I ACT 1959
(नगर सुधार अधिनियम 1959 की धारा के अन्तर्गत अधिसूचित नगरीय क्षेत्र)
-  PALNNING ZONE BOUNDARY
योजना क्षेत्र सीमा
- अ EASTERN AREA PLANNING ZONE
पूर्वी योजना परिक्षेत्र
- ब SOUTHERN AREA PLANNING ZONE
दक्षिणी योजना परिक्षेत्र
- स WESTERN AREA PALNNING ZONE
पश्चिमी योजना परिक्षेत्र
- द PERIPHERAL CONTROL BELT
परिधि नियंत्रण पट्टी



आवास विकास लिमिटेड जयपुर, राजस्थान	म. शीम सीटी सर्विस प्रा. लि. जयपुर, राजस्थान
 (संजीव राना शीमा) सहायक नगर नियोजक	 (हरनाम सिंह आज़ाद) परिचय नगर नियोजक