

CHHOTI SADRI छोटी सादड़ी

EXISTING LAND USE 2010
GENERALISED

विद्यमान भू-उपयोग 2010
सामान्यकृत



RESIDENTIAL आवासीय

- RESIDENTIAL**
आवासीय
- SLUMS**
कच्ची बस्ती

COMMERCIAL वाणिज्यिक

- RETAIL BUSINESS & GENERAL COMMERCIAL**
स्ट्रॉकर व्यापार एवं सामान्य वाणिज्यिक

GOVERNMENTAL राजकीय

- GOVERNMENT AND SEMI GOVERNMENT OFFICES**
सरकारी एवं अर्द्ध-सरकारी कार्यालय
- GOVERNMENT RESERVED AREAS**
सरकारी आरक्षित क्षेत्र

RECREATIONAL मनोरंजन

- PARK, OPEN SPACES AND PLAY GROUNDS/STADIUM - S**
बाग, खुले स्थल एवं खेल के मैदान
- FAIR & FESTIVAL GROUND AND TOURIST FACILITIES**
मेला प्राङ्गण / पर्यटन सुविधाएँ

PUBLIC AND SEMI PUBLIC सार्वजनिक एवं अर्द्ध-सार्वजनिक



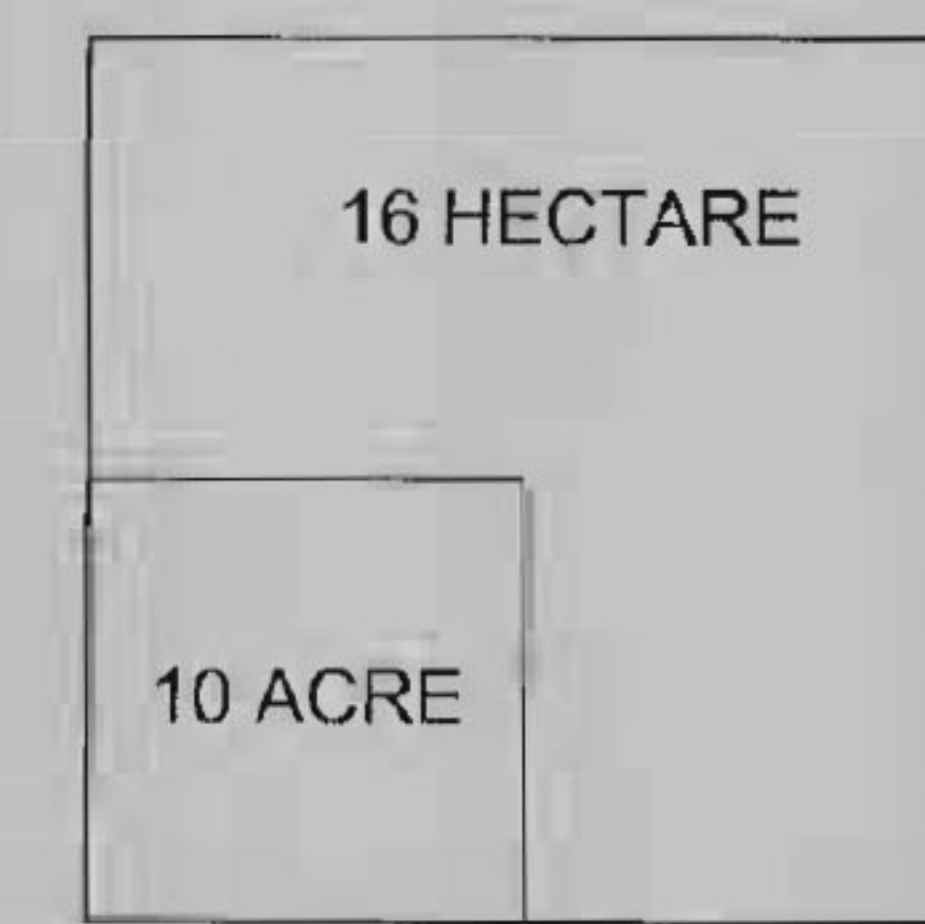
- SECONDARY/SENIOR SECONDARY SCHOOL**
सेकेंडरी/सीनियर सेकेंडरी स्कूल
- GENERAL HOSPITAL / VETERINARY HOSPITAL**
सामान्य चिकित्सालय / पशुचिकित्सालय
- SOCIAL, CULTURAL / RELIGIOUS-R, HISTORICAL-H**
सामाजिक, सांस्कृतिक / धार्मिक, ऐतिहासिक स्थल
- OTHER COMMUNITY FACILITIES**
अन्य सामुदायिक सुविधाएँ
- PUBLIC UTILITIES**
सार्वजनिक सुविधाएँ
- CREMATION AND BURIAL GROUNDS**
स्नान एवं कब्रिस्तान

AGRICULTURAL कृषि

- CULTIVATED LAND**
कृषिगत जमीन

CIRCULATION परिसंचरण

- BUS STAND**
बस अड्डा
- NATIONAL HIGHWAY (HIGHWAY)**
राष्ट्रीय राजमार्ग
- MAJOR ROAD**
मुख्य सड़क
- KATCHA RASTA**
कच्ची सड़क
- MUNICIPAL BOUNDARY**
नगरपालिका सीमा
- VACANT LAND**
रिक्त जमीन
- WATER BODIES**
नदी, नाले एवं तालाब
- URBANISED AREA BOUNDARY**
नगरीकृत क्षेत्र सीमा
- H.T. LINE**
एच. टी. लाइन



CONSULTANT :-
AWAS VIKAS LIMITED, JAIPUR, RAJASTHAN

SUB CONSULTANT :-
I.T.P.I, JAIPUR

सहायक नगर नियोजक
उदयपुर जोन उदयपुर

उप नगर नियोजक
उदयपुर जोन उदयपुर

वरिष्ठ नगर नियोजक
उदयपुर जोन उदयपुर