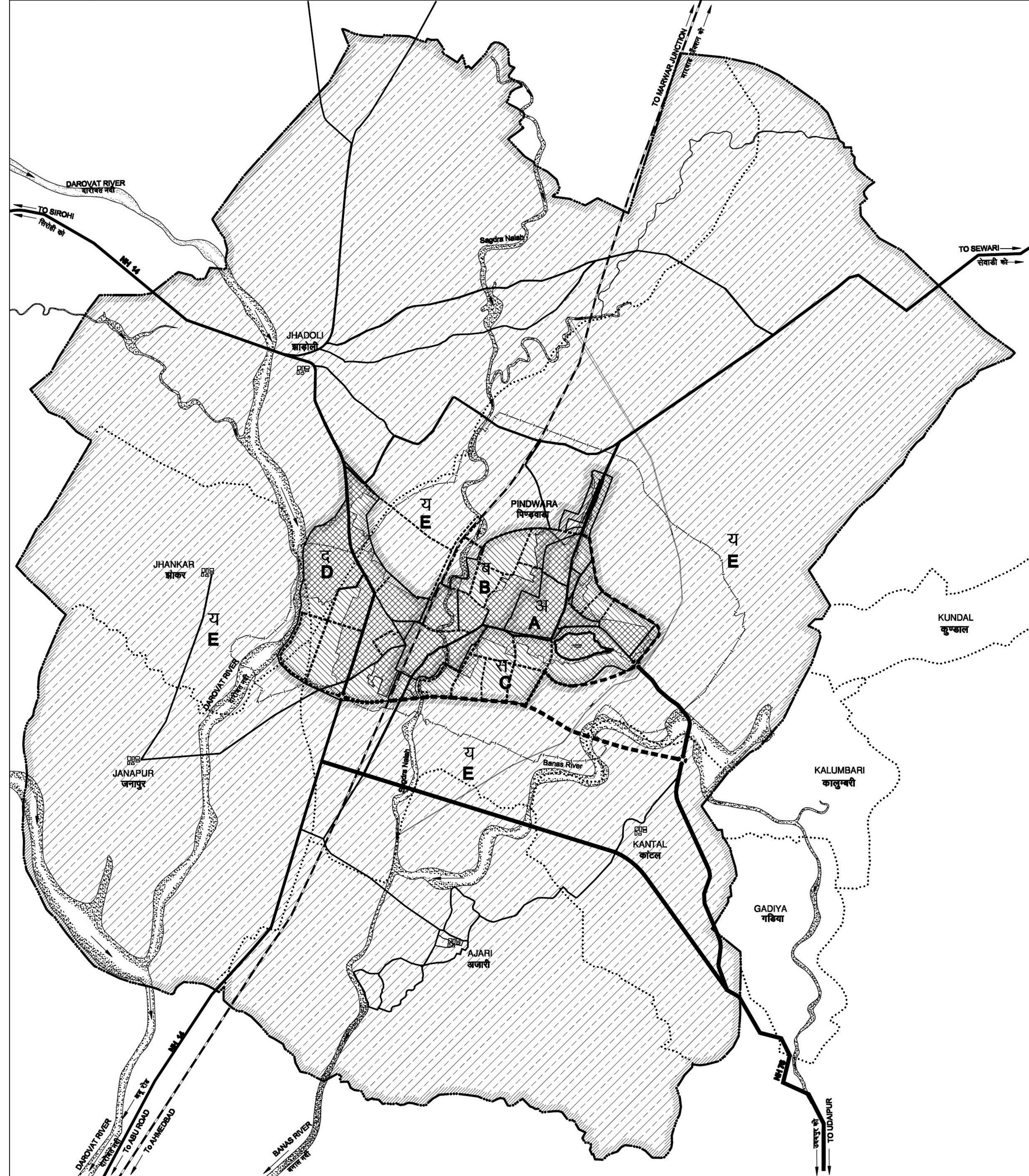


PINDWARA

पिण्डवाड़ा


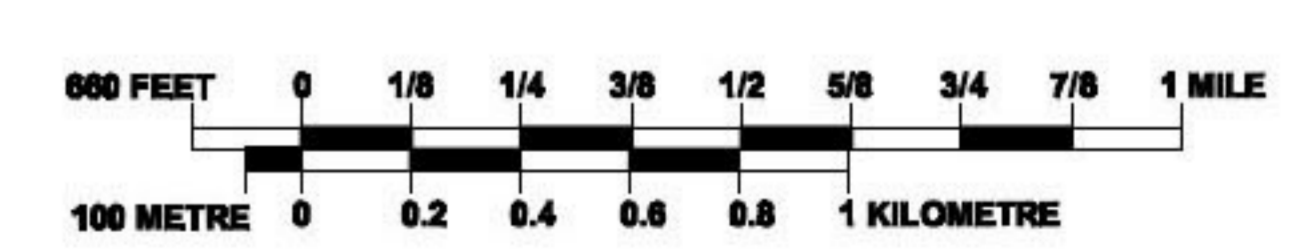
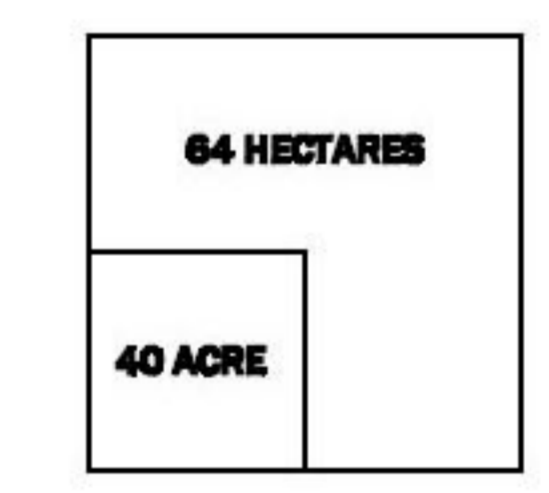
URBAN AREA 2031

नगरीय क्षेत्र 2031



- VILLAGE BOUNDARY
ग्राम सीमा
- MUNICIPAL BOUNDARY
नगरपालिका सीमा
- URBANISED AREA 2010
नगरीयकृत क्षेत्र 2010
- URBANISABLE AREA 2031
नगरीयकरण योग्य क्षेत्र 2031
- PERIPHERAL CONTROL BELT
परिधि नियन्त्रण पट्टी

- URBAN AREA 2031, NOTIFIED UNDER SEC. 3 (1) OF U.I. ACT 1959
राजस्थान नगर सुधार अधिनियम, 1959 की धारा 3 (1) के अन्तर्गत अधिसूचित किये जाने वाला नगरीय क्षेत्र 2031
- PLANNING ZONE
योजना क्षेत्र
- अ (A) CENTRAL PLANNING ZONE
मध्यवर्ती योजना क्षेत्र
- ब (B) NORTHERN PLANNING ZONE
उत्तरी योजना क्षेत्र
- स (C) SOUTHERN PLANNING ZONE
दक्षिण योजना क्षेत्र
- द (D) WESTERN PLANNING ZONE
पश्चिमी योजना क्षेत्र
- य (E) PERIPHERAL CONTROL BELT
परिधि नियंत्रण पट्टी
- SETTLEMENT
आबादी
- ROAD
सड़क
- RAILWAY LINE
रेल लाइन
- TANK / RIVER / NALAH
तालाब/ नदी/ नाला



CONSULTANT

AVAS VIKAS LIMITED
JAIPUR, RAJASTHAN

SUB CONSULTANT

FEEDBACK VENTURES PVT. LTD.
GURGAON, HARYANA

(P. R. BENIWAL)
DEPUTY TOWN PLANNER
JODHPUR ZONE JODHPUR

(CHANDRA SHEKHAR PARASHAR)
SENIOR TOWN PLANNER
JODHPUR ZONE JODHPUR

MASTER PLAN HAS BEEN APPROVED ON 18.05.12 VIDE NOTIFICATION NO.प.10 (147) नविधि/3/2010

न ग र नि यो ज न वि भा ग रा ज स्था न